

URBANISMO EN CANARIAS




Tenerife - Laguna.

4366


Este nuevo monográfico que presenta el CEDOCAM está dedicado al Urbanismo desarrollado en Canarias. El urbanismo es una disciplina que ha iniciado su apogeo junto al desarrollo de las grandes ciudades y el crecimiento de las sociedades sedentarias, su propósito consiste en contribuir a la organización y ordenación de los espacios urbanos de acuerdo a un marco normativo que tenga en cuenta la estética, la política, la higiene, la economía, la tecnología, la ciudad, el entorno, y el ser humano. En Canarias se han llevado a cabo diversos estudios en torno a la estructuración de las ciudades y las zonas urbanas desde la época de la colonización hasta la actualidad. Nuestro propósito es dar a conocer información que proporcione un panorama acerca de la evolución del urbanismo en Canarias.

BIBLIOGRAFÍA DEL CEDOCAM

ACOSTA PADRÓN, Venancio. *Las calles de la Villa de Valverde*. Tenerife; Gran Canaria: Centro de la Cultura Popular Canaria [etc.], 1999.




AFONSO DÍAZ, Sergio. *Granadilla de Abona "Villa Histórica" de Rojas a Guajara: fundamentación para la concesión del título de Histórica a la Villa de Granadilla de Abona = Granadilla de Abona "Historic Town" from Rojas to Guajara: grounds for the concession of the title of Historic to the of Granadilla de Abona*. Granadilla de Abona: Ayuntamiento de la Granadilla de Abona, 2011. 158 p. ISBN 978-84-614-9317-3.




ALEMÁN DE ARMAS, Adrián. *El Caserío de Masca: aproximación a la arquitectura popular canaria*. Santa Cruz de Tenerife: Idea, 2004. 178 p. ISBN 84-96407-15-2.




ALEMÁN DE ARMAS, Adrián. *La Laguna: la vivienda tradicional y los problemas de organización del espacio urbano*. [Régulo Pérez, Juan (preámbulo)]. La Laguna, Tenerife: Ayuntamiento de San Cristóbal de La Laguna, 1976. 218 p. ISBN 84-500-7468-1.



ALEMÁN HERNÁNDEZ, Saro. *Las Palmas de Gran Canaria: ciudad y arquitectura: [1870-1930]*. Las Palmas de Gran Canaria: Cabildo de Gran Canaria, 2008. 395 p.



ALZOLA, José Miguel. *Apuntes sobre la barriada de Schamann y su iglesia*. Las Palmas de Gran Canaria: Ayuntamiento de Las Palmas de Gran Canaria, Consejo Municipal de Cultura, 2000. 152 p.




Añaza, una idea hecha ciudad. Santa Cruz de Tenerife: CajaCanarias, D.L. 2004. 125 p.




Área metropolitana de Tenerife: Santa Cruz, La Laguna, La Cuesta, Taco = The metropolitan area of Tenerife=Großstadtgebiet von Teneriffa. [Tenerife]: Tecnoarte, 2008-2009. 68 p.



Las áreas comerciales complejas: ensayos para el municipio de Agüimes en Gran Canaria. Casariego Ramírez, Joaquín; Ley Bosch, Pablo (eds.) Las Palmas de Gran Canaria: Casariego-Guerra, Arquitectos, 2006. 105 p.




ARENCIBIA DE TORRES, Juan J. *Calles y plazas de Santa Cruz de Tenerife: (su historia y sus nombres)*. Santa Cruz de Tenerife: Cabildo Insular [etc.], 1996. 259 p.




Arquitectura y urbanismo en Canarias 1968-1988. [Palerm Salazar, Juan Manuel y Ramírez Guedes, Juan (coord.)]. Las Palmas de Gran Canaria: Escuela Técnica Superior de Arquitectura de Las Palmas, D. L. 1989. 301 p.




Arquitectura y urbanismo en Canarias 1968-1998: XXX aniversario de la E.T.S. de arquitectura. López García, Juan S. (coord.) Las Palmas de Gran Canaria: Universidad, E.T.S. de Arquitectura, 1999. 240 p.




AUTORIDAD PORTUARIA DE SANTA CRUZ DE TENERIFE MEMORIAS Y BALANCES. *Memoria anual del Puerto de Santa Cruz de Tenerife: año 1986.* Junta del Puerto de Santa Cruz de Tenerife. Madrid: Ministerio de Obras Públicas y Urbanismo. Dirección General de Puertos y Costas, 1986. 108 p.




BARROSO HERNÁNDEZ, Nicolás D. *Puerto de la Cruz: la formación de una ciudad.* Puerto de la Cruz: Ayuntamiento, D.L. 1997. 437 p.



Barranco de Santos: un nuevo parque urbano para Santa Cruz de Tenerife. Juan Manuel Palerm Salazar, Juan M.; Tabares de Nava y Marín, Leopoldo [coord.] Santa Cruz de Tenerife: Ayuntamiento de Santa Cruz de Tenerife, D.L. 2001. 159 p.




BERGASA PERDOMO, Óscar. *Desarrollo y subdesarrollo en la economía canaria.* Bergasa Perdomo, Óscar; González Viéitez, Antonio (coord.). Islas Canarias: Viceconsejería de Cultura y Deportes, Gobierno, 1995. 215 p.




BOSCH MILLARES, Juan. *La calle Perdomo y el origen de su nombre.* Las Palmas de Gran Canaria: [El Museo Canario], 1964. 10 p.



CALERO MARÍN, Carmen G. *La Laguna 1800-1936: desarrollo urbano y organización del espacio*. La Laguna: Ayuntamiento, 2001. 403 p.




CAMPOS CALVO-SOTELO, Pablo. *Campus-Canarias: urbanismo y arquitectura en las universidades de la Comunidad de Canarias = L'urbanisme et l'architecture dans les universités de la Communauté des Canaries*. [kadri, Nabila (trad.)]. [Islas Canarias]: Consejería de Educación, Universidades, Cultura y Deportes, 2010. 203 p. ISBN 978-84-693-2574-2.




Código de urbanismo de Canarias: normativa autonómica y estatal. Las Rozas, Madrid: La Ley, 2006. 1436, XXIV p. 1 CD-ROM. Códigos profesionales. ISBN 84-9725-730-8. ISBN 978-84-9725-730-5.




Construir la Ciudad: criterios, objetivos y soluciones generales para la revisión del Plan General de Ordenación Urbana. Santa Cruz de Tenerife: Excmo. Ayuntamiento, 1983. 369 p.



COSTA PADRÓN, Venancio. *Las calles de la Villa de Valverde*. Tenerife; Gran Canaria: Centro de la Cultura Popular Canaria [etc.], 1999. ISBN 84-7926-319-9.




La creación de los nuevos subcentros: el caso de Tamaraceite en Las Palmas de Gran Canaria. Casariego Ramírez, Joaquín; Ley Bosch, Pablo (eds.) Universidad de Las Palmas de Gran Canaria, Escuela Técnica Superior de Arquitectura, Departamento de Arte, Ciudad y Territorio, D.L. 2005. 105 p.




DARIAS PRÍNCIPE, Alberto. *Santa Cruz de Tenerife: ciudad, arquitectura y memoria histórica 1500-1981*. [Santa Cruz de Tenerife]: Ayuntamiento de Santa Cruz de Tenerife, D.L. 2004. ISBN 84-89350-92-2.




Derecho público de Canarias. López Aguilar, Juan Fernando; Rodríguez-Drincourt Álvarez, Juan (dir.) Cizur Menor, Navarra: Civitas, 2006. 468 p.




Derecho urbanístico de Canarias. Villar Rojas, Francisco J. (dir.); Hernández González, Francisco L. (coord.); Gallego Anabitarte, Alfredo (pról.); Betancort Reyes, Fernando (aut.) [et al.]. [La Laguna]: Instituto de Estudios Canarios, 2004. 422 p.




DÍAZ HERNÁNDEZ, B. Armando. *San Cristóbal de La Laguna: La ciudad del alisio*. La Laguna, Tenerife: Ayuntamiento de San Cristóbal de La Laguna, D.L. 2010. 94 p.




Equipamientos urbanos para el XXI: una interpretación del caso de Puerto del Rosario en Fuerteventura. Casariego Ramírez, Joaquín; Ley Bosch, Pablo (eds.). Las Palmas de Gran Canaria: Universidad de Las Palmas de Gran Canaria, Escuela Técnica Superior de Arquitectura, Departamento de Arte, Ciudad y Territorio, D.L. 2007. 106 p.



Experiencias sociales innovadoras y participativas: El Rincón + 10. Hernández Díaz, Antonio... [et al]. [Madrid]: Coordinadora Ecologista Popular El Rincón-Ecologistas en Acción, D.L. 2004. 242 p. ISBN 84-931554-2-X.



La exploración urbanística de los barrancos: Santa Lucía de Tirajana: propuestas para el barranco de Tirajana. Casariego Ramírez, Joaquín; Ley Bosch, Pablo. (eds.) Las Palmas de Gran Canaria: Universidad de Las Palmas de Gran Canaria Departamento de Arte, Ciudad y Territorio: Ayuntamiento de Santa Lucía, 2003. 105 p.




FAJARDO SPÍNOLA, Luis. *Sistema de planeamiento en Canarias.* Madrid: Montecorvo, 2006. 485 p.



FERNÁNDEZ, Octavio. *La provincia de Canarias: descripción físico-política: ciudades, montes, ríos, monumentos, frutos, hombres ilustres.* Barcelona: Antonio J. Bastinos, 1902. 24 p. Geografía Popular de España.



FRAGA GONZÁLEZ, María del C. *Urbanismo y arquitectura anteriores a 1800.* [La Laguna]: Centro de la Cultura Popular Canaria, D.L. 1990. 115 p.




GALANTE, FRANCISCO. *Mirador del Río.* Albornoz, Pedro (fotografía); [Dyke, Hilary A.; Jung, Beatriz (trans.)]. Lanzarote: Fundación César Manrique, D.L. 2000. 90, [60] p. Lugares; 3. Textos en castellano, inglés y alemán. ISBN 84-88550-33-2.




GALLARDO PEÑA, María. *El clasicismo romántico en Santa Cruz de Tenerife*. Tenerife: Aula de Cultura de Tenerife, Cabildo, 1992. 211 p.



GARCÍA GARCÍA, Carlos. *Santa Cruz de Tenerife: historias y añoranzas de la antigua ciudad*. [Padrón Albornoz, Juan A. (pról.)]. 1ª ed. Tenerife; Gran Canaria: Centro de la Cultura Popular Canaria, 1998. 210 p. ISBN 84-7926-258-3.



GARCÍA GARCÍA, Carlos. *Las antiguas calles de La Laguna: su nomenclatura desde el siglo XVI hasta nuestros días*. 1ª ed. [La Laguna]: Centro de la Cultura Popular Canaria, 1994. 73 p. ISBN 84-7926-145-5.




GARCÍA HERRERA, Luz Marina. *Santa Cruz de Tenerife: la formación de la ciudad marginal*. Santa Cruz de Tenerife: Aula de Cultura de Tenerife, 1981. 277 p.




GIGOSOS PÉREZ, Pablo. *Urbanismo para náufragos: recomendaciones sobre planeamiento y diseño urban.* Tahíche [Las Palmas de Gran Canaria]: Fundación César Manrique, imp. 2010. 555 p.




GONZÁLEZ, Cristóbal. *Las Palmas de Gran Canaria: sus barrios e instituciones*. 1ª ed. Las Palmas de Gran Canaria: Anroart, 2006. 269 p. ISBN 84-96577-30-9.




GONZÁLEZ CHÁVEZ, Carmen M. *El diseño de la ciudad de Santa Cruz de Tenerife en la etapa contemporánea*. La Laguna: Servicio de publicaciones de la Universidad de La Laguna, 2007. 276 p. Estudios y ensayos; 38. Historia. 2. ISBN 978-84-7756-716-5.



GONZÁLEZ PADRÓN, Julio C. *Las Palmas de Gran Canaria: nuestro puerto, nuestra ciudad*. Barcelona: Marge Books, 2007. 167 p.



GONZÁLEZ SOSA, Pedro. *Guía de Gran Canaria, primero villa, después ciudad: (y otras noticias históricas)*. Las Palmas de Gran Canaria: Cabildo Insular, 1997. 177 p.



Gran enciclopedia de El arte en Canarias. Rodríguez Placeres, César; Sosa Díaz, Remedios (coord.). [Santa Cruz de Tenerife]: Centro de la Cultura Popular Canaria, 1998. 621 p.




Guía de las vías urbanas de Las Palmas de Gran Canaria. [Las Palmas de Gran Canaria]: Ediciones Clasitas, [194-?].




Guía general de la provincia de Las Palmas. Las Palmas de Gran Canaria: Ciudad Jardín, cop. 1972. 1 v.




Guía oficial de Santa Cruz de Tenerife. Hardisson, Tito (fotografía); González Falcón, José Bernardo (dibujos); Navarro Riaño, José Arturo (heráldica); Castelló García, Marina... [et al]. [Santa Cruz de Tenerife]: Ayuntamiento de Santa Cruz de Tenerife, 1983. 229 p. ISBN 84-500-8959-X.




HERNÁNDEZ GUTIÉRREZ, A. Sebastián. *Arquitectura en el Centro Histórico de la Villa de La Orotava.* [Islas Canarias]: Consejería de Turismo y Transportes, Gobierno de Canarias, 1987. 168 p.




HERNÁNDEZ GUTIÉRREZ, A. Sebastián. *Arquitectura para la ciudad burguesa: Canarias, siglo XIX.* [Santa Cruz de Tenerife; Las Palmas de Gran Canaria]: Viceconsejería de Cultura y Deportes, D.L. 2008. 237 p.




HERNÁNDEZ GUTIÉRREZ, A. Sebastián. *Arquitectura y urbanismo del turismo de masas en las Islas Canarias.* [Islas Canarias]: Consejería de Turismo y Transportes, Gobierno de Canarias, 1987. 168 p.




HERNÁNDEZ GUTIÉRREZ, A. Sebastián. *Cuando los hoteles eran palacios: crónica del turismo histórico en Canarias: 1890-1914.* Islas Canarias: Dirección General de Ordenación e Infraestructura Turística, Consejería de Turismo y Transportes, Gobierno, 1990. 140 p.



HERNÁNDEZ PERERA, Domingo. *El centro histórico de la Villa de la Orotava*. La Orotava: Ayuntamiento, 1988. 469 p.



HERNÁNDEZ PERERA, Domingo. *El centro histórico de la Villa de La Orotava: consideraciones en torno a su rehabilitación*. Rumeu de Armas, Antonio (pról.) [La Orotava]: Ayuntamiento de La Orotava, 1982. 149 p.



HERRÁIZ SÁNCHEZ, Fernando. *La Laguna oculta: el cielo y la piedra*. Verona Carballo, Néstor (pról.). Santa Cruz de Tenerife; Las Palmas de Gran Canaria: Idea, 2007. 226 p.




HERRERA PIQUÉ, Alfredo. *El nacimiento de una ciudad: escritos para celebrar su conmemoración (1966-2005)*. Las Palmas de Gran Canaria: Fundación Mapfre Guanarteme, 2005. 256 p. Ensayo; 46. ISBN 84-88779-39-9.




HERRERA PIQUÉ, Alfredo. *Las Palmas de Gran Canaria*. 2ª ed. corr. y aum. Alcorcón, Madrid: Rueda, 1984. 2 v. (593 p.). ISBN 84-7207-041-7 (obra completa). ISBN 84-7207-039-5 (1ª parte). ISBN 84-7207-040-9 (2ª parte)



HERRERA PIQUÉ, Alfredo. *Las Palmas de Gran Canaria: patrimonio histórico y cultural de una ciudad atlántica*. 2ª ed. Las Palmas de Gran Canaria: Ayuntamiento de Las Palmas de Gran Canaria, D.L. 2002. 570 p. ISBN 84-88979-53-3.




HONAINÉ, César. *Las Palmas de Gran Canaria: parques y jardines: el corazón de la ciudad*. Las Palmas de Gran Canaria: Ayuntamiento de Las Palmas de Gran Canaria, D.L. 2002. 205 p.




Jornadas El futuro de las ciudades canarias en el contexto del libro verde sobre medio ambiente urbano de la Comisión de las Comunidades Europeas (1992. La Laguna). Rodríguez Barreda, Ángel Francisco (coord.). La Laguna, Tenerife: Amigos de la Tierra de Canarias: Ayuntamiento de La Laguna, D.L.1993. 206 p.




KÖNIG, Hans. *Calles y plazas narran la historia y anécdotas del Puerto de la Cruz*. Álvarez, María Mercedes (trad.). 1ª ed. Puerto de la Cruz: Bandwagon, 2002. 320 p.



Legislación urbanística de Canarias. Quintana López, Tomás; Casares Marcos, Anabelén (coord.). [Canarias] Valencia: Tirant lo Blanch, 2008. 485 p.




Legislación urbanística, territorial y de medio ambiente de Canarias. Suay Rincón, José; Domínguez Vila, Antonio (comp.) Valencia: Tirant lo Blanch, 2002. 528 p.




MACHADO CARRILLO, Antonio. *Ecología, medio ambiente y desarrollo turístico en Canarias*. Santa Cruz de Tenerife: Consejería de la Presidencia, 1990. 121 p. ISBN 84-87219-00-4.




MARGARIÑOS YÁNEZ, José Alberto. *La Ley de grandes ciudades: aplicación en las administraciones públicas canarias*. Las Palmas de Gran Canaria: Anroart, 2006. 174 p. Textos jurídicos. ISBN 84-96577-49-X.



Manual del reglamento de accesibilidad de Canarias: Ley 8-1995, de 6 de abril, de accesibilidad y supresión de barreras físicas y de la comunicación, Decreto 227-1997, de 18 de septiembre por el que se aprueba el Reglamento de la Ley 8-1995, de 6 de abril, de accesibilidad y supresión de barreras físicas y de la comunicación. Decreto 148-2001, de 9 de julio, por el que se modifica el Decreto 227-1997, de 18 de septiembre; que aprueba el reglamento de la Ley 8-1995, de 6 de abril, de accesibilidad y supresión de barreras físicas y de la comunicación. Torres Fragoso Dulce M... [et al.]; de SINPROMI... [et al] (coordinación, departamento de accesibilidad, ocio y tiempo libre). Santa Cruz de Tenerife: Sociedad Insular para la Promoción del Minusválido SINPROMI, D.L. 2002.3 47 p. 1 CD. ISBN 84-607-5899-0.




Manual sobre accesibilidad y vida cotidiana: [Jornadas celebradas en el Salón de Plenos del Excmo. Cabildo Insular de Tenerife los días 15 y 16 de junio de 1995]. [Santa Cruz de Tenerife]: Cabildo: Sinpromi, D.L. 1996. 153 p.




MARTÍN GALÁN, Fernando. *La formación de Las Palmas, ciudad y puerto: cinco siglos de evolución*. Martínez de Pisón, Eduardo (pról.) [Las Palmas de Gran Canaria]: Junta del Puerto de La Luz y Las Palmas [etc.], D.L. 1984. 324 p.




MARTÍN GALÁN, Fernando. *El mar, la ciudad y el urbanismo: vivir el litoral en las ciudades históricas de Canarias*. [Santa Cruz de Tenerife]: Autoridad Portuaria de Santa Cruz de Tenerife; [Las Palmas de Gran Canaria]: Autoridad Portuaria de Las Palmas: Fundación Puertos de Las Palmas, 2007. 159 p.



MARTÍNEZ VIERA, Francisco. *El antiguo Santa Cruz: crónicas de la capital de Canarias*. Zurita, Víctor (pról.). Caracas: A.C. Liqui-Liquis; Canarias: Gobierno, 1991. ISBN 980-07-0539-2.




Medio ambiente en Canarias, memoria 1993. Martín Esquivel, José L.; Urquiola Pascual, Erika; García Fernández, Isabel (coord.). Canarias: Consejería de Política Territorial, Viceconsejería de Medio Ambiente, D.L. 1994. 301 p.




MIRALLAVE IZQUIERDO, Vicente. *Zuazo y Las Palmas de Gran Canaria: 1940-1968*. [Cáceres Morales, Eduardo (pról.)]. 1.^a ed. Las Palmas de Gran Canaria: Cabildo de Gran Canaria, 2009. 241, [1] p. Arte. Premio de Investigación Viera y Clavijo (Letras). Sección de Arte, 2004. Casa de Colón. ISBN 978-84-8103-581-0.



Movilidad, turismo, innovación = Mobility, tourism, innovation: Taller de Arquitectura y Urbanismo en Adeje, Tenerife 2005. Menis, Fernando (ed.) Taller de Arquitectura y Urbanismo (2005. Adeje, Tenerife). [Barcelona]: Gustavo Gili, 2006. 98 p.




Naturaleza de las Islas Canarias: ecología y conservación. Fernández-Palacios, José M.; Martín Esquivel, José L. (eds.) Santa Cruz de Tenerife: Turquesa [etc.], D.L. 2001. 474 p.




NAVARRO SEGURA, María I. *La Laguna 1500, la ciudad república: una utopía insular según las Leyes de Platón.* Martín, Fernando G. (pról.) La Laguna: Ayuntamiento, 1999. 409 p.




NAVARRO SEGURA, María I. *El racionalismo en Canarias: manifiestos, arquitectura y urbanismo.* Rivera-Echegaray, Carlos S. (prol.) [Santa Cruz de Tenerife]: Cabildo Insular de Tenerife, 1988. 701 p.



Notas sobre la Villa de Los Silos. Darías Príncipe, Alberto; Purriños Corbellá, Teresa. Santa Cruz de Tenerife: Cabildo Insular, Aula de Cultura de Tenerife, 1982. 30 p. Enciclopedia canaria; 25. ISBN 84-500-7956-X.



OJEDA-DEURVAN ARTILES, Manuel. *Breve reseña histórica sobre un plano de la ciudad de Las Palmas de Gran Canaria de 1910: comprendida entre el cementerio de Vegueta y el Paseo de Lugo*. Las Palmas de Gran Canaria: [s.n.], 2002 (Imprenta Pelayo). 101 p.



PADRÓN, Rafael E. *Guía de la ciudad de Las Palmas y de la Isla de Gran Canaria: con 3 planos y 41 fotograbados*. Barcelona: [s.n.], 1911 (Imprenta de Juan Vidal). 149 p.




Paisajes del placer, paisajes de la crisis: el espacio turístico canario y sus representaciones. Santa Ana, Mariano de (ed.). Tegui: Fundación César Manrique, [2004]. 167 p. Torcusa. ISBN 84-88550-54-5.




PÉREZ BARRIOS, Carmen Rosa. *Las redes de comunicación terrestre en Arona (Tenerife): precariedad viaria*. [Los Cristianos (Arona)]: Llanoazur, [2004]. 167 p. ISBN 84-933180-8-6.



PÉREZ GONZÁLEZ, RAMÓN. *Las ciudadelas de Santa Cruz de Tenerife*. Santa Cruz de Tenerife: Cooperativa Litográfica, 1982. 46 p.




PÉREZ GONZÁLEZ, RAMÓN. *La Laguna: notas de geografía urbana*. Oviedo [etc.]: Universidad de Oviedo, Departamento de Geografía [etc.], 1971. 134 p.



PÉREZ MORERA, Jesús. *Arte en Canarias: del gótico al manierismo*. [Santa Cruz de Tenerife]: Viceconsejería de Cultura y Deportes, 2008. 328 p.



PIOT Avance: Plan Insular de Ordenación del Territorio. Sabaté Bel, J... [et al]. Santa Cruz de Tenerife: Cabildo de Tenerife, 1994. 188 p.



La Plaza de Santa Ana y su entorno: paseo nocturno por la vieja ciudad. [Las Palmas de Gran Canaria]: Ayuntamiento de Las Palmas de Gran Canaria, 2001. 53 p.



Presupuesto ordinario de gastos e ingresos y especial de Urbanismo para el año 1963. Santa Cruz de Tenerife: Ayuntamiento de Santa Cruz de Tenerife, 1963. 197 p.




Presupuesto ordinario de gastos e ingresos y especial de Urbanismo para el año 1969. Santa Cruz de Tenerife: Ayuntamiento de Santa Cruz de Tenerife, 1969. 120 p.




Presupuesto ordinario de gastos e ingresos y especial de Urbanismo para el año de 1970. Santa Cruz de Tenerife: Ayuntamiento de Santa Cruz de Tenerife, 1970. 131 p.



Protección y uso del territorio en La Palma: el debate sobre el modelo insular de desarrollo. Rodríguez Martín, José Ángel... [et al]. García Rodríguez, José-León (ed.). Santa Cruz de La Palma: Cabildo Insular... [etc.], D. L. 2000. 406 p. ISBN 84-7985-105-800.



PULIDO MAÑES, Teresa. *El barrio de San Andrés en Santa Cruz de Tenerife.* La Laguna: [s.n.], 1979 (Madrid: Selecciones gráficas). 222 p.




QUINTANA ANDRÉS, Pedro C. *Producción, ciudad y territorio, Las Palmas de Gran Canaria en el seiscientos.* Las Palmas de Gran Canaria: Universidad; Real Sociedad Económica de Amigos del País de Las Palmas, 1997. 202 p.




QUINTANA ANDRÉS, Pedro C. *Las sombras de una ciudad: Las Palmas de Gran Canaria después de Van der Does: 1600-1650.* Las Palmas de Gran Canaria: Cabildo de Gran Canaria, 1999. 267 p.




Re-conducir la periferia: San Cristóbal de La Laguna, la recuperación del área de la carretera La Cuesta-Taco. Casariego Ramírez, Joaquín; Ley Bosch, Pablo (eds.). [Las Palmas de Gran Canaria: Casariego-Guerra, Arquitectos, 2004] 93 p.




Reinventar el destino = Reinventing the destination: reflexiones sobre el espacio turístico contemporáneo = reflections on the contemporary tourist space. Casariego, Joaquín; Guerra, Elsa (eds.) [et al.]. Tenerife: Ashotel, 2005. 269 p.



SABATÉ BEL, Fernando. *Burgados, tomates, turistas y espacios protegidos: usos tradicionales y transformaciones de un espacio litoral del sur de Tenerife, Guaza y Rasca (Arona).* García Herrera, Luz M. (pról.) Santa Cruz de Tenerife: Confederación de Cajas de Ahorros, 1993. 836 p.



San Cristóbal de La Laguna: ciudad patrimonio de la humanidad de España. Cruz Ruiz, Juan; Navarro, María Isabel. Segovia: Artec, D.L. 2000. 189 p. Ciudades Patrimonio de la Humanidad de España. ISBN 84-89183-23-6.



SARMIENTO ACOSTA, Manuel J. *Directrices y Planes Insulares de Ordenación.* Montecorvo, 2005. 147 p.




SUAY RINCÓN, José. *Estudios jurídicos y territoriales sobre Canarias.* Gran Canaria; Tenerife: Centro de la Cultura Popular Canaria, D.L. 2001. 279 p. ISBN 84-7926-358-X.



Toma de decisiones colectivas y política del suelo: estudios de caso en Tenerife. Sánchez García, Juan (ed.); Aguilera Klink, Federico... [et. al.]. Teguiise (Lanzarote): Fundación César Manrique, D.L. 2004. 258 p.




Un paseo por la historia de Las Palmas de Gran Canaria. Cruz Vela, Antonio (coord.); [García del Rosario, Cristóbal... [et al] (textos)]. [Santa Cruz de Tenerife]: Dirección General de Ordenación e Innovación Educativa, 2008. 122 p. Materiales curriculares. Cuadernos de aula. Educación Secundaria. ISBN 978-84-690-8737-4.




Vivienda y Territorio: Intervenciones residenciales en la periferia de Santa Cruz de La Palma. Departamento Arte, Ciudad y Territorio. Las Palmas: ULPGC, 2008. 107 p.



Veinte años de derecho urbanístico canario: (texto adaptado a la Ley 8/2007, de 28 de mayo, de suelo). Parejo Alfonso, Luciano (director); Padrón Díaz, Carmelo... [et al] (coord.); Berriel Martínez, Domingo (presentación); Cabrera López, Dolores... [et al]. Madrid: Montecorvo, 2007. 886 p. ISBN 978-84-7111-461-7.



Waterfronts: de nuevo: transformaciones en los frentes urbanos de agua. Casariego, Joaquín... [et al.]. Las Palmas de Gran Canaria: Ayuntamiento de Las Palmas de Gran Canaria, Concejalía de Urbanismo, D.L. 1999. 252 p.



BIBLIOGRAFÍA DEL CEDOCAM

Artículos del CEDOCAM y Artículos a texto completo

--ACOSTA, Severo. “La regeneración urbana del centro histórico de Santa Cruz de Tenerife: estudio propuesta: la arquitectura y el color en las rutas turísticas”. En: *XIX Simposio sobre Centros Históricos y Patrimonio Cultural*. San Cristóbal de La Laguna: Fundación Centro Internacional para la Conservación del Patrimonio, imp. 2017. P. [113]-120.

--ACOSTA GARCÍA, Carlos. “De la Villa y Puerto. La morfología urbana de un Garachico singular (I)”. *La Prensa del domingo* (Suplemento semanal de El Día). 19 de junio de 1994, p. 50.

--ACOSTA GARCÍA, Carlos. “De la Villa y Puerto. La morfología urbana de un Garachico singular (II)”. *La Prensa del domingo* (Suplemento semanal de El Día). 26 de junio de 1994, p. 56-57.

--ACOSTA GARCÍA, Carlos. “De la Villa y Puerto. La morfología urbana de un Garachico singular (y III)”. *La Prensa del domingo* (Suplemento semanal de El Día). 3 de julio de 1994, p. 52.

--ACOSTA TRUJILLO, Ruth. “Tf-21: Semblanza de una carretera”. Encinoso García, Yasmina; Hernández Torres, Luis. *Rincones del Atlántico*. 2005, n. 2, p. 56-59.

--“Los agentes sociales y la política urbanístico-turística percepción y performatividad. El caso de las Directrices de Ordenación del Territorio y del Turismo de Canarias”. Rodríguez González, Pablo... [et al]. *Investigaciones Turísticas* [en línea]. 2012, n. 3, p. 56-82. [Fecha de consulta: 23 de abril de 2018]. [Disponible en internet](#)

--ALEDO, Antonio. “Análisis estructural del sistema turístico residencial en la Costa Blanca”. Ortiz, Guadalupe; García-Andreu, Hugo. En: *Investigaciones Geográficas* [en línea]. mayo-agosto 2008, n. 46, p. 89-106. [Fecha de consulta: 12 de abril de 2018]. [Disponible en internet](#)

--ALEMÁN, Adrián. “Álbum para una historia urbana”. *La Laguna, septiembre* (Suplemento de la Gaceta de Canarias). 14 de septiembre de 1991, p. 22-23.

--ALONSO, Goretti. “El hallazgo de la ciudadela escondida”. *La Opinión* [en línea]. 21 de enero de 2014. [Fecha de consulta: 17 de mayo de 2018]. [Disponible en internet](#)

--ÁLVAREZ, Jesús. “Una propuesta de reordenación del territorio en el Plan General de Telde”. *BASA*, 1989, n. 9, p. 88-97.

--Análisis del patrimonio arquitectónico y espacios públicos de los conjuntos históricos del Realejo Bajo y del Realejo Alto”. Carvajal Salinas, Enrique... [et al]. En: *XIX Simposio sobre Centros Históricos y Patrimonio Cultural*. San Cristóbal de La Laguna: Fundación Centro Internacional para la Conservación del Patrimonio, 2017. P. [55]-74.

--ARDANAZ MIRANDA, Enrique. “Dos plazas urbanas. Plaza de las Torres. Las Palmas de Gran Canaria, 1987.” *BASA*. 1990, n. 11, p. 46-49.

--ARDANAZ MIRANDA, Enrique. “Plazoleta Farrav. Las Palmas de Gran Canaria, 1987”. *BASA*. 1990, n. 11, p. 50-51.

--ARRANZ LOZANO, Mercedes. “El papel de los convenios urbanísticos en la planificación de nuevos espacios urbanos el caso de Gáldar-Guía (Gran Canaria)”. *Estudios geográficos* [en línea]. 2013, v. 74, n. 274, p. 7-44. [Fecha de consulta: 14 de mayo de 2018]. [Disponible en internet](#)

--“Así son nuestros barrios. "García-Escámez", una barriada ejemplar”. *El Día*. 30 de noviembre de 1986.

--“Los barrios de urbanización marginal en Santa Cruz de Tenerife”. García Herrera, Luz M.; Pulido Mañes, Teresa. *Revista de Historia Canaria* [en línea]. 1980, t. XXXVII, año 48, n. 172, p. 152-204. [Fecha de consulta: 01 de mayo de 2018]. [Disponible en internet](#)

--BARROSO HERNÁNDEZ, Nicolás. “El Puerto de la Cruz y la actividad portuaria. Su incidencia en la organización espacial de la ciudad”. En: *Catharum: revista de Ciencias y Humanidades del Instituto de Estudios Hispánicos de Canarias* [en línea]. 2000, n. 2, p. 086-104. [Fecha de consulta: 23 de abril de 2018]. [Disponible en internet](#)

--BOLLO SÁENZ, Carlos. “La expansión urbanística en entornos turísticos costeros: Piscinas naturales en Canarias y Madeira”. En: *XXII Coloquio de Historia canario-americano* [en línea]. Las Palmas de Gran Canaria: Cabildo Insular de Gran Canaria, p. 1032-1037. [Fecha de consulta: 23 de abril de 2018]. [Disponible en internet](#)

--BOTE DELGADO, Manuel. “La construcción del espacio urbano, la manzana frente al bloque”. *BASA*. 1989, n. 10, p. 108-113.

--CABRERA DOMÍNGUEZ, Agustín. “Consideraciones sobre el suelo no urbanizable”. *BASA*. Diciembre 1984, n. 2, p. 42-47.

--CÁCERES MORALES, Eduardo. “El Plan de Ordenación de Las Palmas de Gran Canaria”. *BASA*, 1989, n. 9, p. 78-87.

--CÁCERES MORALES, Eduardo. “La evolución del planeamiento en Canarias”. *BASA*, 1989, n. 9, p. 44-51.

--CALERO MARTÍN, Carmen G. “La Laguna (1800-1936): la modernización de una ciudad en crisis”. *Revista de Historia Canaria*. 2001, n. 183, p. 51-68.

--CALERO MARTÍN, Carmen G. “Espacio público y género en áreas centrales renovadas: el Raval (Barcelona) y Cuatro Torres (Santa Cruz de Tenerife) = Public space and gender in Central Renewed Areas: el Raval (Barcelona) and Cuatro Torres (Santa Cruz de Tenerife)”. Delgado Acosta, Carmen R. [et al.]. En: *XX Coloquio de Historia canario-americano* [en línea]. Las Palmas de Gran Canaria: Cabildo Insular de Gran Canaria, 2012, p. 0094-0106. [Fecha de consulta: 23 de abril de 2018]. [Disponible en internet](#)

--“El casco histórico: Patrimonio mundial”. *Especial La Laguna: 5º Centenario 1496-1996* (Suplemento de El Día y Jornada). 29 de noviembre de 1996, p. 8.

--CASTELLANO GIL, José M. “Las Palmas de Gran Canaria (y II)”. *La Prensa del domingo* (Revista dominical de El Día. Ciudades y Pueblo de Canarias). 25 de agosto de 1996, p. 1-3.

--“César Manrique: “La conciencia del paisaje”. Sabaté Bel, Fernando; Zamora, Antonio... [et al.]. *QRU: quaderns de recerca en urbanisme* [en línea]. 2015, n. 5-6, p. 286. [Fecha de consulta: 22 de mayo de 2018]. [Disponible en internet](#)

--“Ciudad oscura, ciudad luminosa. Santa Cruz de Tenerife (1980-2000)”. Díaz Rodríguez, María C. [et al.] En: *Investigaciones geográficas* [en línea]. 2002, n. 28, p. 33-51. [Fecha de consulta: 12 de abril de 2018]. [Disponible en internet](#)

-- “La ciudad: tamaño y crecimiento: [actas del III Coloquio de Geografía Urbana]”. En: *Coloquio de Geografía Urbana (3º. 1996 Antequera)* [en línea]. Domínguez Rodríguez, Rafael (coord.). 1999. [Fecha de consulta: 13 de abril de 2018]. [Disponible en internet](#)

-- “La conclusión de la Avenida Marítima de Las Palmas”. En: *Aguayro* [en línea]. 1978, n. 104, p. 006-007. [Fecha de consulta: 20 de abril de 2018]. [Disponible en internet](#)

--“Concurso de ideas para la reordenación del entorno del actual Mercado Municipal Icod de los Vinos”. *BASA*. 2003, n. 27, p. 90-99.

--“Concurso restringido de ideas para la ordenación del frente de Playa de las Teresitas. Santa Cruz de Tenerife”. *BASA*. 2001, n. 24, p. 92-103.

--CURBELO CURBELO, Casimiro. “La Gomera: transporte por carretera y organización del espacio insular”. *Revista de Historia Canaria*. 1984-1986, t. XXXVIII, v. II, n. 175, p. 855-870.

--DELGADO AGUIAR, Gerardo. “La fachada marítima de la ciudad de Las Palmas de Gran Canaria. Evolución, transformación y ordenación urbana del litoral”. En: *Jornadas de Geografía Urbana* (2ª. 1995 Alicante), *II Jornadas de Geografía urbana: Recuperación de centros históricos, utopía, negocio o necesidad social; La Geografía de la Percepción como instrumento de planeamiento urbano y ordenación; Las fachadas urbanas, marítimas y fluviales* [en línea]. p. 411-420. [Fecha de consulta: 13 de abril de 2018]. [Disponible en internet](#)

--DELGADO AGUIAR, Geraldo. “La ordenación del territorio en las áreas litorales. El caso de Fuerteventura”. En: *IX Jornadas de Estudios sobre Fuerteventura y Lanzarote*. Arrecife: Cabildo Insular de Lanzarote, 2000. T. II (Historia del Arte, Geografía, Lengua, Literatura), p. 151-183.

--DÍAZ HERNÁNDEZ, B. Armando. “San Cristóbal de La Laguna fue condicionada por su contexto”. En: *XII Simposio sobre Centros Históricos y Patrimonio Cultural de Canarias: San Cristóbal de La Laguna, Tenerife, 2009*. La Laguna: C.I.C.O.P. España, D.L. 2009. P. 36-43.

--DÍAZ HERNÁNDEZ, Benigno. “Aguere, modelo de sostenibilidad”. En: *XIV Simposio sobre Centro Históricos y Patrimonio Cultural de Canarias*. La Laguna: Fundación Centro Internacional para la Conservación del Patrimonio CICOP, D.L. 2011. P. 91-96.

--DÍAZ RODRÍGUEZ, María C. “El espacio público en áreas urbanas vulnerables: el caso de Añaza en Santa Cruz de Tenerife (Canarias-España) = Public Space in vulnerable urban areas: the case of Añaza in Santa Cruz de Tenerife (Canary Islands, Spain)”. García Hernández, Juan M. En: *XX Coloquio de Historia canario-americano* [en línea]. Las Palmas de Gran Canaria: Cabildo Insular de Gran Canaria, 2012, p. 0118-0129. [Fecha de consulta: 23 de abril de 2018]. [Disponible en internet](#)

--DÍAZ RODRÍGUEZ, Carmen. “La dimensión social en las políticas urbanas: la iniciativa URBAN en Canarias”. Delgado Acosta, Carmen R. En: *XVII Coloquio de Historia canario-americano* [en línea]. Las Palmas de Gran Canaria: Cabildo Insular de Gran Canaria, 2006, p. 0165-0178. [Fecha de consulta: 23 de abril de 2018]. [Disponible en internet](#)

--DÍAZ RODRÍGUEZ, María C. “La Plaza del Príncipe en Santa Cruz de Tenerife: génesis y situación de un espacio público en el centro histórico = Plaza del Príncipe in Santa Cruz de Tenerife: origins and current state of a public space in the historical center”. García Herrera, Luz M. En: *XIX Coloquio de Historia canario-americano* [en

línea]. Las Palmas de Gran Canaria: Cabildo Insular de Gran Canaria, 2010, p. 0734-0746. [Fecha de consulta: 23 de abril de 2018]. [Disponible en internet](#)

--“La dimensión social en las políticas urbanas: la iniciativa URBAN en Canarias”. Díaz Rodríguez, M^a del Carmen; Delgado Acosta, Carmen. En: Morales Padrón, Francisco (coord.). *XVII Coloquio de Historia Canario-americana* [Recurso electrónico]. [Las Palmas de Gran Canaria]. Cabildo Insular, 2006. P. 165-178. [Fecha de consulta: 23 de abril de 2018]. [Disponible en internet](#)

--“Las directrices de ordenación del turismo en la ordenación general del territorio”. Souza Iglesias, Andrés de; Baute Hernández, Lourdes. En: *Jornadas Técnicas sobre el Avance de las Directrices de Ordenación del Turismo de Canarias*. La Laguna: Vicerrectorado de Extensión Universitaria, 2002. P. 13-20. La Universidad Opina.

--DOMÍNGUEZ VILA, Antonio. “Ordenación del turismo y planeamiento urbanístico”. En: *Jornadas Técnicas sobre el Avance de las Directrices de Ordenación del Turismo de Canarias*. La Laguna: Vicerrectorado de Extensión Universitaria, 2002. P. 81-88. La Universidad Opina.

--“El espacio público en áreas urbanas vulnerables: el caso de Añaza en Santa Cruz de Tenerife (Canarias-España) = Public Space in vulnerable urban areas: the case of Añaza in Santa Cruz de Tenerife (Canary Islands, Spain)”. En: Morales Padrón, Francisco (coord.). Díaz Rodríguez, María del Carmen; García Hernández, Juan M. *XX Coloquio de Historia canario-americana* [Recurso electrónico]. [Las Palmas de Gran Canaria]. Cabildo Insular, 2012. P. 118-129. [Fecha de consulta: 23 de abril de 2018]. [Disponible en internet](#)

--FERNÁNDEZ, Juan J. “La responsabilidad de un nuevo urbanismo insular”. *Gaceta de Canarias*. [1984?], n. 11, p. 45-51.

--FERNÁNDEZ-ACEYTUNO, José Miguel. “Aproximación a las técnicas de ordenación desde el proyecto del paisaje”. *BASA*. 1987, n. 6, p. 82-91.

--FRAGA GONZÁLEZ, María C. “Plazas de Las Palmas”. En: *III Coloquio de Historia canaria-americano*, t. II [en línea]. Las Palmas de Gran Canaria: Mancomunidad de Cabildos, 1978, p. 298-316. [Fecha de consulta: 23 de abril de 2018]. [Disponible en internet](#)

--GALANTE GÓMEZ, Francisco J. “El urbanismo”. *BASA*. Noviembre 1985, n. 3, p. 44-55.

--GALLARDO PEÑA, María. “El Barrio Nuevo en Santa Cruz de Tenerife : La Sociedad La Constructora de edificios urbanos”. En: *Aguayro* [en línea]. 1996, n. 216, p. 017-018. [Fecha de consulta: 20 de abril de 2018]. [Disponible en internet](#)

--GALVÁN GONZÁLEZ, Encarna. “Imágenes del ambiente urbano de Las Palmas de Gran Canaria a mediados del siglo XIX”. En: *Aguayro* [en línea]. 1994, n. 208, p. 011-016. [Fecha de consulta: 20 de abril de 2018]. [Disponible en internet](#)

--GARCÍA BARBA, Federico. “Comentario sobre el concurso de ideas para la rehabilitación, remodelación y diseño del espacio urbano comprendido por las márgenes del Barranco de Guiniguada”. *BASA*. 1983, n. 1 (Ejemplar dedicado a: Arquitectura en Canarias), p. 48-51.

--GARCÍA BARBA, Federico. “Panorama sobre la ordenación del territorio en Canarias”. *BASA*, 1989, n. 9, p. 6-25.

--GARCÍA GARCÍA, Carlos. “Las antiguas calles de La Laguna (I)”. *La Prensa del domingo* (Suplemento semanal de El Día). 10 de junio de 1990, p. 22 y 27.

--GARCÍA GARCÍA, Carlos. “Las antiguas calles de Santa Cruz (IV)”. *La Prensa del domingo* (Suplemento semanal de El Día). 18 de marzo de 1990, p. 16 y 21.

--GARCÍA HERNÁNDEZ, Juan S. “Prácticas vecinales en espacios públicos de entornos desfavorecidos. El barrio de Santa Clara en Santa Cruz de Tenerife (Canarias, España)”. Díaz Rodríguez, María C. En: *XXII Coloquio de Historia canario-americano* [en línea]. Las Palmas de Gran Canaria: Cabildo Insular de Gran Canaria, 2016, p. 1586-1596. [Fecha de consulta: 23 de abril de 2018]. [Disponible en internet](#)

--GARCÍA HERRERA, Luz M. “Puertos y espacios de exclusión: el Puerto de Santa Cruz de Tenerife”. Delgado Acosta, Carmen R.; Calero Martín, Carmen G. En: *XVIII Coloquio de Historia canario-americano* [en línea]. Las Palmas de Gran Canaria: Cabildo Insular de Gran Canaria, 2008, p. 903-913. [Fecha de consulta: 23 de abril de 2018]. [Disponible en internet](#)

--GARCÍA HERRERA, Luz M. “Los barrios de urbanización marginal en Santa Cruz de Tenerife”. En: *Revista de Historia Canaria* [en línea]. La Laguna de Tenerife: Facultad de Filosofía y Letras de la Universidad de La Laguna, 1980, t. XXXVII, n. 172, p. 152-204. [Fecha de consulta: 01 de mayo de 2018]. [Disponible en internet](#)

--GARCÍA MÁRQUEZ, Faustino. “Canarias ante el espejo, territorio y turismo, moratorias y directrices”. *BASA*. 2001, n. 25, p. 64-75.

--GINÉS DE LA NUEZ, Carmen. “El espacio litoral y la ciudad. Relaciones territoriales en Las Palmas de Gran Canaria”. Hernández Torres, Santiago En: *Investigaciones Geográficas* [en línea]. septiembre-diciembre 2006, n. 41, p. 105-119. [Fecha de consulta: 12 de abril de 2018]. [Disponible en internet](#)

--GINÉS DE LA NUEZ, Carmen. “Gran Canaria: un análisis de la terciarización de espacios urbanos”. En: *Actas: IV Coloquio de Geografía Urbana y VI Coloquio de Geografía del Turismo, Ocio y Recreación: Las Palmas de Gran Canaria, 22 al 24 de junio de 1998* [en línea]. 2000, p. 359-365. [Fecha de consulta: 13 de abril de 2018].

[Disponible en internet](#)

--GONZÁLEZ CHAVEZ, Carmen M. “La plaza de Weyler, encrucijada vital en el ‘centro geométrico’ de Santa Cruz de Tenerife”. En: *Revista de Historia Canaria* [en línea]. La Laguna de Tenerife: Facultad de Filosofía y Letras de la Universidad de La Laguna, 1992, n. 176, p. 1992. [Fecha de consulta: 01 de mayo de 2018].

[Disponible en internet](#)

--GONZÁLEZ CHÁVEZ, Carmen M. “La ciudad de Santa Cruz de Tenerife a través de su representación gráfica”. En: *Anuario de estudios atlánticos* [en línea]. 2002, n. 48, p. 543-565. [Fecha de consulta: 23 de abril de 2018].

[Disponible en internet](#)

--GONZÁLEZ CHÁVEZ, Carmen M. “La Plaza de España, vestíbulo de la ciudad de Santa Cruz de Tenerife: Propuestas y proyectos urbanísticos en el siglo XX”. En: *Anuario de estudios atlánticos* [en línea]. 2017, n. 63, p. 0351-0373. [Fecha de consulta: 23 de abril de 2018].

[Disponible en internet](#)

--GONZÁLEZ CHÁVEZ, Carmen M. “Planeamiento de la ciudad de Santa Cruz de Tenerife en la segunda mitad del siglo XX”. En: *X Coloquio de Historia canario-americano*, t. II [en línea]. Las Palmas de Gran Canaria: Cabildo Insular de Gran Canaria, 1992, p. 1048-1065. [Fecha de consulta: 23 de abril de 2018].

[Disponible en internet](#)

--GONZÁLEZ CHÁVEZ, Carmen M. “Los proyectos de urbanización de la playa de Las Teresitas en Santa Cruz de Tenerife”. En: *XVI Coloquio de Historia canario-americano* [en línea]. Las Palmas de Gran Canaria: Cabildo Insular de Gran Canaria, 2000, p. 0132-0146. [Fecha de consulta: 23 de abril de 2018].

[Disponible en internet](#)

--GONZÁLEZ CHÁVEZ, Carmen M. “La utópica ‘manhattanización’ de Cabo-Llanos en Santa Cruz de Tenerife para el siglo XXI”. En: *XXII Coloquio de Historia canario-americano* [en línea]. Las Palmas de Gran Canaria: Cabildo Insular de Gran Canaria, 2016, p. 0501-0516. [Fecha de consulta: 23 de abril de 2018].

[Disponible en internet](#)

--GONZÁLEZ CHÁVEZ, Carmen M. “Naturaleza y ciudad. Los espacios verdes en Santa Cruz de Tenerife (desde finales del siglo XVIII hasta comienzos del XX). En: *XI Coloquio de Historia canario-americano*, t. I [en línea]. Las Palmas de Gran Canaria: Cabildo Insular de Gran Canaria, 1994, p. 0142-0154. [Fecha de consulta: 23 de abril de 2018].

[Disponible en internet](#)

- GONZÁLEZ CHÁVEZ, Carmen M. “La Rambla del General Franco: elemento generador de la trama urbana”. En: *VIII Coloquio de Historia canario-americano*, t. I [en línea]. Las Palmas de Gran Canaria: Cabildo Insular de Gran Canaria, 1988, p. 458-471. [Fecha de consulta: 23 de abril de 2018]. [Disponible en internet](#)
- GONZÁLEZ CHÁVEZ, Carmen M. “La urbanización de la entrada sur de Santa Cruz de Tenerife”. En: *IX Coloquio de Historia canario-americano*, t. I [en línea]. Las Palmas de Gran Canaria: Cabildo Insular de Gran Canaria, 1990, p. 0286-0297. [Fecha de consulta: 23 de abril de 2018]. [Disponible en internet](#)
- GONZÁLEZ CHÁVEZ, Carmen Milagros. “La problemática del ensanche en Santa Cruz de Tenerife a finales del siglo XIX”. *El Museo Canario* [en línea]. 2004, n. 59, p. 383-398. [Fecha de consulta: 23 de abril de 2018]. [Disponible en internet](#)
- GONZÁLEZ MORALES, Alejandro. “Geografía y ordenación del territorio: la vivienda como problema social y factor de planificación”. Delgado Aguiar, Gerardo En: *X Coloquio de Historia canario-americano*, t. II [en línea]. Las Palmas de Gran Canaria: Cabildo Insular de Gran Canaria, 1992, p. 0006-0076. [Fecha de consulta: 23 de abril de 2018]. [Disponible en internet](#)
- GONZÁLEZ MORALES, Alejandro. “El istmo de Santa Catalina en Las Palmas de G. C.: un espacio singular con un controvertido proyecto urbanístico”. Armengol Martín, Matilde. *Vegueta*. 2005-2006, n. 9, p. 175-192.
- GONZÁLEZ MORALES, Alejandro. “El cambio en el modelo territorial de la isla de Lanzarote 1970-2004”. En: *XII Jornadas de Estudios sobre Lanzarote y Fuerteventura*. Arrecife: Cabildo Insular de Lanzarote, 2008. T. III (Geografía, Prehistoria-Arqueología, Lengua-Literatura), v. 2, p. 179-204.
- GONZÁLEZ PADRÓN, Antonio M. “El primer plano de la ciudad”. *Prensa del domingo* (Revista dominical de El Día. Ciudades y Pueblo de Canarias). 17 de noviembre de 1996, p. 4.
- GONZÁLEZ RAMÍREZ, Federico E. “Espacios urbanos de exclusión en las ciudades canarias”. En: *XXII Coloquio de Historia canario-americano* [en línea]. Las Palmas de Gran Canaria: Cabildo Insular de Gran Canaria, 2016, p. 0384-0392. [Fecha de consulta: 23 de abril de 2018]. [Disponible en internet](#)
- GONZALO MIGUEL, Celia. “Decreto 71/2011, de 11 de marzo, por el que se aprueba definitivamente el Plan Insular de Ordenación de la isla de La Palma (BOCAN núm. 67, de 1 de abril)”. *Actualidad Jurídica Ambiental* [en línea]. Mayo 2011, n. 2, p. 33-34. [Disponible en internet](#)

--GUERRA TALAVERA, Raquel. “Estudio de las periferias urbanas en Canarias: el caso del municipio de Telde”. Sánchez Suárez, César. *Vegueta*. 2004, n. 8, p. 205-224.

--GUERRA TALAVERA, Raquel. “Aproximación al estudio de las urbanizaciones fantasmas en el término municipal de La Oliva. Fuerteventura. 1969-1990”. En: *IX Jornadas de Estudios sobre Fuerteventura y Lanzarote*. Arrecife: Cabildo Insular de Lanzarote, 2000. T. II (Historia del Arte, Geografía, Lengua, Literatura), p. 229-243.

--GUILLÉN RODRÍGUEZ, Emiliano. “La Granadilla de Abona. Año del centenario: donaciones y primer intento de urbanismo en Las Vegas. La familia Pérez, pionera en la heredad”. *La Prensa* (Suplemento semanal de El Día). 3 de octubre de 2009, 2ª época, n. 688, p. 6.

--GUILLÉN RODRÍGUEZ, Emiliano. “Parques, plazas y jardines tradicionales en Granadilla”. *La Prensa* (Suplemento semanal de El Día). 28 de marzo de 2009, 2ª época, n. 661, p. 3.

--HERNÁNDEZ GUTIÉRREZ, Sebastián. “De Las Canteras y su urbanismo Autor principal”. En: *VIII Coloquio de Historia canario-americano*, t. II [en línea]. Las Palmas de Gran Canaria: Cabildo Insular de Gran Canaria, 1988, p. 676-694. [Fecha de consulta: 23 de abril de 2018]. [Disponible en internet](#)

--HERNÁNDEZ PÉREZ, Melecio. “El Puerto de la Cruz, paso a paso. Ayer y hoy de la calle San Juan”. *La Prensa del domingo* (Suplemento semanal de El Día). 16 de abril de 1989, p. 2.

--HERNÁNDEZ PÉREZ, Melecio. “Puerto de la Cruz paso a paso. La calle La Marina”. *La Prensa del domingo* (Suplemento semanal de El Día). 13 de noviembre de 1988, p. 14.

--HERNÁNDEZ TORRES, Santiago. “Turismo y territorio en la isla de Fuerteventura, algunas consideraciones sobre su evolución reciente”. En: *IX Jornadas de Estudios sobre Fuerteventura y Lanzarote* (1999). Puerto del Rosario: Servicio de Publicaciones de Cabildo de Fuerteventura [etc.], D.L. 2001. T. II, p. [213]-227.

--HERNÁNDEZ TORRES, Santiago. “Desarrollo urbano reciente y espacio industrial en Arrecife (Lanzarote)”. En: *VIII Jornadas de Estudios sobre Lanzarote y Fuerteventura*. Arrecife: Cabildo Insular de Lanzarote, 1999. T. I (Historia y Geografía), p. 565- 590.

--HERNÁNDEZ TORRES, Santiago. “Turismo y Territorio en la isla de Fuerteventura. Algunas consideraciones sobre su evolución reciente”. En: *IX Jornadas de Estudios sobre Fuerteventura y Lanzarote*. Arrecife: Cabildo Insular de Lanzarote, 2000. T. II (Historia del Arte, Geografía, Lengua, Literatura), p. 213- 227.

--HERRERA PIQUÉ, Alfredo. “Edad urbana”. En: *Aguayro* [en línea]. 1988, n. 177, p. 003-005. [Fecha de consulta: 20 de abril de 2018]. [Disponible en internet](#)

--HERRERA PIQUÉ, Alfredo. “Las Palmas de Gran Canaria: a la búsqueda del urbanismo perdido”. En: *Aguayro* [en línea]. 1978, n. 097, p. 006-007. [Fecha de consulta: 20 de abril de 2018]. [Disponible en internet](#)

--HERRERA PIQUÉ, Alfredo. “Proceso de urbanización y degradación ambiental en Canarias 1”. En: *Aguayro* [en línea]. 1980, n. 127, p. 008-013. [Fecha de consulta: 23 de abril de 2018]. [Disponible en internet](#)

--HERRERA PIQUÉ, Alfredo. “Gran Canaria: urgente necesidad de ordenación territorial”. En: *Aguayro* [en línea]. 1976, n. 079, p. 006-011. [Fecha de consulta: 20 de abril de 2018]. [Disponible en internet](#)

--HERRERA PIQUÉ, Alfredo. “La Ciudad Real de Las Palmas, primera fundación de la Corona de Castilla”. En: MORALES PADRÓN, Francisco (coord.). *XIV Coloquio de Historia Canario-americana* (2000) [Recurso electrónico]. [Las Palmas de Gran Canaria]. Cabildo Insular, 2002. P. 105-121. [Fecha de consulta: 18 de mayo de 2018]. [Disponible en internet](#)

--“La huella liberal en el puerto del Arrecife a través de sus calles a comienzos del siglo XIX”. Montelongo Franquiz, Antonio; Falero Lemes, Marcial. En: Morales Padrón, Francisco (coord.). *XVIII Coloquio de Historia Canario-americana* [Recurso electrónico]. [Las Palmas de Gran Canaria]. Cabildo Insular, 2008. P. 208-317. [Fecha de consulta: 23 de abril de 2018]. [Disponible en internet](#)

--“Importante ciclo de conferencias sobre desarrollo regional” En: *Aguayro* [en línea]. 1972, n. 032, p. 04-011. [Fecha de consulta: 20 de abril de 2018]. [Disponible en internet](#)

--IZQUIERDO, Violeta. “César Manrique y la defensa del medio ambiente”. En: *IX Jornadas de Estudios sobre Fuerteventura y Lanzarote*. Arrecife: Cabildo Insular de Lanzarote, 2000. T. II (Historia del Arte, Geografía, Lengua, Literatura), p. 93-104.

--J.D.M. “El Duggi de hoy, con el espíritu de El Monturrio de siempre”. *El Día* [en línea]. 19 de octubre de 2014. [Fecha de consulta: 18 de mayo de 2018]. [Disponible en internet](#)

--J.D.M. “Las tribulaciones de un plan para El Toscal”. *El Día* [en línea]. 12 de abril de 2015. [Fecha de consulta: 18 de mayo de 2018]. [Disponible en internet](#)

--J.D.M. “Ramblas, del paseo de los Coches a Cuatro Caminos”. *El Día* [en línea]. 9 de noviembre de 2014. [Fecha de consulta: 18 de mayo de 2018]. [Disponible en internet](#)

--JUNQUERA Y MATO, Juan J. “Reflexiones sobre el urbanismo canario y sus relaciones con Hispanoamérica”. En: *Revista de Historia Canaria* [en línea]. La Laguna de Tenerife: Facultad de Filosofía y Letras de la Universidad de La Laguna, 1980, t. XXXVII, n. 172, p. 249-251. [Fecha de consulta: 01 de mayo de 2018]. [Disponible en internet](#)

--LOBO CABRERA, Manuel. “Primeros núcleos urbanos europeos en Canarias”. En: *VII Coloquio de Historia de canario-americano*, t. I [en línea]. Las Palmas de Gran Canaria: Cabildo Insular de Gran Canaria, 1986, p. 452-471. [Fecha de consulta: 23 de abril de 2018]. [Disponible en internet](#)

--LÓPEZ GARCÍA, Juan S. “Los núcleos históricos: historia y función territorial de la ciudad en Canarias”. *Revista de Historia Canaria*. 1992, n. 176, p. 159-177.

--LÓPEZ GARCÍA, Juan S. “Los núcleos históricos no urbanos de Canarias: una tipificación”. En: *Anuario de estudios atlánticos* [en línea]. 1991, n. 37, p. 555-572. [Fecha de consulta: 23 de abril de 2018]. [Disponible en internet](#)

--LÓPEZ GARCÍA, Juan S. “La imagen permanente y cambiante de los centros históricos. Aspectos epidérmicos en Canarias”. En: *XIII Coloquio de Historia canario-americano* [en línea]. Las Palmas de Gran Canaria: Cabildo Insular de Gran Canaria, 1998, p. 2808-2821. [Fecha de consulta: 23 de abril de 2018]. [Disponible en internet](#)

--LÓPEZ GARCÍA, Juan S. “Los núcleos históricos: historia y función territorial de la ciudad en Canarias”. En: *Revista de Historia Canaria* [en línea]. La Laguna de Tenerife: Facultad de Filosofía y Letras de la Universidad de La Laguna, 1992, n. 176, p. 159-178. [Fecha de consulta: 01 de mayo de 2018]. [Disponible en internet](#)

--LÓPEZ GARCÍA, Juan S. “Diagnóstico de los centros históricos de Canarias: un balance desde las Normas de Quito”. *Revista de Historia Canaria* [en línea]. 2012, n. 194, p. 41-58. [Fecha de consulta: 23 de abril de 2018]. [Disponible en internet](#)

--LORENZO LIMA, Juan A. “Una faceta olvidada de Fernando Estévez. Sus trabajos como urbanista en la Orotava”. En: *XV Coloquio de Historia canario-americano* [en línea]. Las Palmas de Gran Canaria: Cabildo Insular de Gran Canaria, 2002, p. 1513-1528. [Fecha de consulta: 23 de abril de 2018]. [Disponible en internet](#)

--LUENGO BARRETO, Hugo. “Comentario a las ponencias de las Jornadas sobre suelo no urbanizable en Canarias”. *BASA*. Diciembre 1984, n. 2, p. 37-41.

--LUENGO BARRETO, Hugo. “Propuesta para el sector del Parque Recreativo en Santa Cruz de Tenerife”. *BASA*. 1983, n. 1 (Ejemplar dedicado a: Arquitectura en Canarias), p. 59-61

- LUIS MIGUEL, David Miquel. "Protección del medio ambiente. Medidas técnicas". *BASA*, 2001, n. 25, p. 154-169.
- LUIS YANES, María J. "Valores patrimoniales. Una gran ciudad verde". *La Prensa del domingo* (Revista dominical de El Día. Ciudades y Pueblo de Canarias). 7 de julio de 1996, p. 2-3.
- MAÑOSO VALDERRAMA, Joaquín. "La visión técnica: la ordenación territorial de la residencialización de la oferta de alojamiento turístico a través de su integración en los instrumentos de planeamiento urbanístico". Simancas Cruz, Moisés R. (coord.). En: *La residencialización de las áreas turísticas de Canarias* [en línea]. [Las Palmas de Gran Canaria]: Promotur Turismo Canarias, 2016. P. 117-138. [Fecha de consulta: 14 de mayo de 2018]. [Disponible en internet](#)
- MARINA GARCÍA, Luz. "Renovación urbana y nueva centralidad en Santa Cruz de Tenerife" [en línea]. Díaz, Carmen. Almería: Universidad de Almería, Servicio de Publicaciones. 2002. [Fecha de consulta: 12 de abril de 2018]. [Disponible en internet](#)
- MARTÍN GALÁN, Fernando. "La ciudad de Las Palmas: trama urban. Evolución. Situación presente". En: *III Coloquio de Historia canario-americano*, t. II [en línea]. Las Palmas de Gran Canaria: Mancomunidad de Cabildos, 1978, p. 122-145. [Fecha de consulta: 23 de abril de 2018]. [Disponible en internet](#)
- MARTÍN MARTÍN, Víctor O. "Terratenencia y organización del territorio en La Orotava (Tenerife)". Jerez Darías, Luis M. En: *Investigaciones Geográficas* [en línea]. enero-abril 2011, n. 54, p. 9-36. [Fecha de consulta: 12 de abril de 2018]. [Disponible en internet](#)
- MARTÍN MARTÍN, Víctor. "Propuesta metodológica para la planificación del desarrollo sostenible en municipios turísticos: el ejemplo de Yaiza (Lanzarote)". En: *IX Jornadas de Estudios sobre Fuerteventura y Lanzarote*. Arrecife: Cabildo Insular de Lanzarote, 2000. T. II (Historia del Arte, Geografía, Lengua, Literatura), p. 199-212.
- MATÍAS DELGADO, Sebastián. "La calle Castillo". *BASA*. 1984, n. 2 (Ejemplar dedicado a: Homenaje a Eduardo Weterdahl), p. 63-68.
- MENDARO CERVERO, Ceferino. "El desarrollo del sur de Tenerife: una visión urbanística". *Gaceta de Canarias*. 1983, n.6, p. 73-82.
- MÉNDEZ, José D. "Localizan una ciudadela donde está hoy el IES Bernabé Rodríguez". *El Día* [en línea]. 12 de marzo de 2017. [Fecha de consulta: 17 de mayo de 2018]. [Disponible en internet](#)

- “La modernización de la arquitectura y el urbanismo de Santa Cruz de Tenerife a través de los periódicos de la época (1927-1939)”. Amador González, Milagros; Araque González, M^a Petra... [et al.]. En: *VII Coloquio de Historia canario-americano*, t. I [en línea]. Las Palmas de Gran Canaria: Cabildo Insular de Gran Canaria, 1986, p. 786-831. [Fecha de consulta: 23 de abril de 2018]. [Disponible en internet](#)
- MONTELONGO FRANQUIZ, Antonio. “La huella liberal en el puerto del Arrecife a través de sus calles a comienzos del siglo XIX”. Falero Lemes, Marcial A. En: *XVIII Coloquio de Historia canario-americano* [en línea]. Las Palmas de Gran Canaria: Cabildo Insular de Gran Canaria, 2008, p. 0208-0317. [Fecha de consulta: 23 de abril de 2018]. [Disponible en internet](#)
- NARANJO RODRÍGUEZ, Rubén. “Árboles, extraños en la ciudad”. *Rincones del Atlántico*. 2009-2010, n. 6-7, p. 58-68.
- NARANJO RODRÍGUEZ, Miguel. “Las carreteras del norte de Gran Canaria y la transformación de los usos del territorio”. En: *Aguayro* [en línea]. 1993, n. 205, p. 009-013. [Fecha de consulta: 20 de abril de 2018]. [Disponible en internet](#)
- NARANJO RODRÍGUEZ, Rubén. “Los ‘Riscos’ de Las Palmas de Gran Canaria: de zonas verdes a espacios urbanizados”. En: *XVII Coloquio de Historia canario-americano* [en línea]. Las Palmas de Gran Canaria: Cabildo Insular de Gran Canaria, 2006, p. 0200-0216. [Fecha de consulta: 23 de abril de 2018]. [Disponible en internet](#)
- NAVARRO CÁCERES, Concepción. “San Francisco: un barrio histórico amenazado”. En: *Aguayro* [en línea]. 1983, n. 149, p. 026-028. [Fecha de consulta: 20 de abril de 2018]. [Disponible en internet](#)
- NAVARRO SEGURA, María I. “San Cristóbal de La Laguna: La 1 ciudad-territorio del urbanismo colonial Hispano. Una insólita experiencia histórica de la utopía insular de Platón”. *BASA*. 2000, n. 22, p. 82-101.
- NAVARRO SEGURA, María I. “El urbanismo moderno en Santa Cruz de Tenerife. Documentos”. En: Morales Padrón, Francisco (coord.). *VI Coloquio de Historia Canario-americana*, [Recurso electrónico]. [Las Palmas de Gran Canaria]. Cabildo Insular, 1984. T. II, p. 529-626. [Fecha de consulta: 23 de abril de 2018]. [Disponible en internet](#)
- NAVARRO SEGURA, María Isabel. “La Plaza del Príncipe de Asturias en Santa Cruz de Tenerife, un documento de su gestión”. *BASA*. 1986, n. 4, p. 49-51.
- NAVARRO SEGURA, María Isabel. “La validez de una política de defensa de los centros históricos, los aspectos legales y de ordenación”. *BASA*. 1990, n. 13 (Ejemplar dedicado a: Renovar la arquitectura de pasado 2), p. 20-33.

--NERIS HERNÁNDEZ, Miguel Ángel. “Análisis de la ordenación urbanística de afección a la parcela A3, ARU, San Honorato-El Centurión (TM. La Laguna)”. En: *XV Simposio sobre centros históricos y Patrimonio Cultural de Canarias*. La Laguna: CICOP; Las Palmas de Gran Canaria; Fundación Canaria Mapfre Guanarteme, 2012. P. 175-186.

--NICOLINI, Alberto. “El urbanismo regular y la iglesia mudéjar-clasicista en Canarias y en América”. En: *IX Coloquio de Historia canario-americano*, t. II [en línea]. Las Palmas de Gran Canaria: Cabildo Insular de Gran Canaria, 1990 p. 1174-1190. [Fecha de consulta: 23 de abril de 2018]. [Disponible en internet](#)

--“La ordenación territorial de la residencialización de la oferta de alojamiento turístico a través de su integración en los instrumentos de planeamiento urbanístico”. En: *La residencialización de las áreas turísticas de Canarias* [en línea]. Simancas Cruz, Moisés R.; Mañoso Valderrama, Joaquín (coord.). Tenerife: Promotor turismo canarias, 2016. P. 95-113. [Disponible en internet](#)

--PADRÓN ALBORNOZ, Juan A. “Santa Cruz de ayer y de hoy: las antiguas calles y plazas de la ciudad (I)”. *La Prensa* (Suplemento semanal de El Día). 13 de octubre de 1991, p. 45.

--PADRÓN ALBORNOZ, Juan A. “Santa Cruz de ayer y de hoy. La calle del Castillo y la plaza de Weyler”. *La Prensa del domingo* (Suplemento semanal de El Día). 24 de julio de 1988, p. 3.

--PADRÓN ALBORNOZ, Juan A. “Santa Cruz de ayer y de hoy. La antigua y recordada Rambla de Sol y Ortega”. *La Prensa del domingo* (Suplemento semanal de El Día). 8 de septiembre de 1991, p. 45.

--PARREÑO CASTELLANO, Juan M. “La producción residencial suburbana en Las Palmas de Gran Canaria”. En: *Anuario de estudios atlánticos* [en línea]. 1999, n. 45, p. 589-629. [Fecha de consulta: 23 de abril de 2018]. [Disponible en internet](#)

--“Parque en el Polígono de Jinámar. Telde. 1988”. Torres Tur Elías... [et al]. *BASA*, 1988, n. 7, p. 107-113.

--PARREÑO CASTELLANO, Juan M. “La producción residencial suburbana en Las Palmas de Gran Canaria”. *Anuario de Estudios Atlánticos* [en línea]. 1999, n. 45, p. 589-629. [Fecha de consulta: 23 de abril de 2018]. [Disponible en internet](#)

--“Paseo marítimo en Arrieta. Lanzarote”. Hernández Gómez, Carlos J... [et al]. *BASA*. 1994, n. 16, p. 88-91.

--“Paseo marítimo de la playa de Amadores. Mogán, Gran Canaria”. Torres Alemán, Juan... [et al]. *BASA*. 2001, n. 24, p. 54-49.

--PERERA BETANCORT, Francisca M. “Los expedientes de urbanismo de Arrecife, 1904-1960. El patrimonio urbano de Lanzarote en los documentos del archivo municipal de la capital”. En *XVIII Coloquio de Historia canario-americano* [en línea]. Las Palmas de Gran Canaria: Cabildo Insular de Gran Canaria, 2008, p. 0537-0544. [Fecha de consulta: 23 de abril de 2018]. [Disponible en internet](#)

--PERERA BETANCOR, Francisca María. “Comentario de los catálogos de Patrimonio del Plan Insular de Ordenación del Territorio de Lanzarote. Arrecife, un caso aparte”. En: *VII Jornadas de Estudios sobre Fuerteventura y Lanzarote*. Arrecife: Cabildo Insular de Lanzarote, 1996. T. II (Geografía, Historia del Arte, Lengua y Literatura), p. 297- 314.

--PÉREZ GARCÍA, Jaime. “Evolución histórica de la zona sur de Santa Cruz de La Palma: el barrio de la Portada y sus aledaños”. En: *Revista de Estudios Generales de la isla de La Palma* [en línea]. Santa Cruz de La Palma: Sociedad de Estudios Generales de la isla de La Palma, 2005, n. 01, p. 441-470. [Fecha de consulta: 01 de mayo de 2018]. [Disponible en internet](#)

--PÉREZ GARCÍA, Nicolás. “Tacoronte: centenario del título de ciudad (1911-2011)”. *La Prensa* (Suplemento semanal de El Día). 30 de abril de 2011, 2ª época, n. 768, p. 2-3.

--PÉREZ MORERA, Jesús. “Haciendas, quintas y casas de campo. Unidades de labor, arquitectónica y paisajística”. *Rincones del Atlántico. Arquitectura y paisaje: la arquitectura tradicional en el medio rural de Canarias*. 2014, t. II, n. 8, p. 393-464.

--“La periferia del centro histórico en el siglo XX: los nuevos barrios. El caso de Barrial (Gáldar, Gran Canaria)”. López García, Juan S.; Díaz Díaz, Antonio Jesús. En: *X Simposio sobre Centros Históricos y Patrimonio Cultural de Canarias: Gáldar, 2006*. La Laguna: C.I.C.O.P. España, 2006. P. 92-104.

--“Personas mayores y uso del espacio público: un estudio de caso en la ciudad de Santa Cruz de Tenerife”. En: Morales Padrón, Francisco (coord.). Delgado Acosta, Carmen Rosa... [et al]. *XIX Coloquio de Historia Canario-americana* (2010) [Recurso electrónico]. [Las Palmas de Gran Canaria]. Cabildo Insular, 2012. P. 721-733. [Fecha de consulta: 14 de mayo de 2018]. [Disponible en internet](#)

--*Planur-e: territorio, urbanismo, paisaje, sostenibilidad y diseño urbano* [en línea]. 2017, n. 9 (Ejemplar dedicado a: ¿Hacia dónde va el turismo?). [Fecha de consulta: 2 de mayo de 2018]. [Disponible en internet](#)

--PLATERO FERNÁNDEZ, Carlos. “Santa Catalina: orígenes y desarrollo de un populoso barrio de Las Palmas de Gran Canaria”. En: *Aguayro* [en línea]. 1984, n. 151, p. 029-032. [Fecha de consulta: 23 de abril de 2018]. [Disponible en internet](#)

--“Playa blanca: turismo y evolución urbana reciente”. García Quintana, Ángel; Melián Vega, Antonio J. En: *IX Jornadas de Estudios sobre Fuerteventura y Lanzarote*. Arrecife: Cabildo Insular de Lanzarote, 2000. T. II (Historia del Arte, Geografía, Lengua, Literatura), p. 245-263.

--“La Plaza del Príncipe en Santa Cruz de Tenerife: génesis y situación de un espacio público en el centro histórico = Plaza del Príncipe in Santa Cruz de Tenerife: origins and current state of a public space in the historical center”. Díaz Rodríguez, María del Carmen... [et al]. En: Morales Padrón, Francisco (coord.). *XIX Coloquio de Historia Canario-americana* [Recurso electrónico]. [Las Palmas de Gran Canaria]. Cabildo Insular, 2010. P. 734-746. [Fecha de consulta: 23 de abril de 2018]. [Disponible en internet](#)

--“Plaza de la Iglesia de la Concepción”. Cáceres Zurita, Rafael... [et al]. *BASA*. 1990, n. 13 (Ejemplar dedicado a: Renovar la arquitectura de pasado 2), p. 64-69.

-- “Prácticas vecinales en espacios públicos de entornos desfavorecidos. El barrio de Santa Clara en Santa Cruz de Tenerife (Canarias, España)”. García Hernández, Juan S.; Díaz Rodríguez, María. En: Morales Padrón, Francisco (coord.). *XXII Coloquio de Historia canario-americano* [Recurso electrónico]. [Las Palmas de Gran Canaria]. Cabildo Insular, 2016. P. 1586-1596. [Fecha de consulta: 23 de abril de 2018]. [Disponible en internet](#)

--“El proyecto urbano como reproyección morfológica del área interna de la ciudad el PERI de San Gregorio”. Bote Delgado, Manuel... [et al]. *BASA*, 1989, n. 9, p. 116-129.

--“Puertos y espacios públicos renovados: el Puerto de Santa Cruz de Tenerife”. Díaz Rodríguez, María del Carmen; García Herrera, Luz Marina... [et al]. En: Morales Padrón, Francisco (coord.). *XVIII Coloquio de Historia Canario-americana* (2008) [Recurso electrónico]. [Las Palmas de Gran Canaria]. Cabildo Insular, 2010. P. 914-922. [Fecha de consulta: 14 de mayo de 2018]. [Disponible en internet](#)

--“Puertos y espacios de exclusión: el Puerto de Santa Cruz de Tenerife”. García Herrera, Luz M.; Delgado Acosta, Carmen R... [et al]. En: Morales Padrón, Francisco (coord.). *XVIII Coloquio de Historia canario-americana* [Recurso electrónico]. [Las Palmas de Gran Canaria]. Cabildo Insular, 2008. P. 903-913. [Fecha de consulta: 23 de abril de 2018]. [Disponible en internet](#)

--“Quinientos años después: Las Palmas, ciudad moderna en continua expansión”. En: *Aguiro* [en línea]. 1978 n. 100, p. 014-016. [Fecha de consulta: 20 de abril de 2018]. [Disponible en internet](#)

--QUINTANA ANDRÉS, Pedro C. “La pervivencia aborigen en el urbanismo y el hábitat de Gran Canaria durante el Antiguo Régimen”. En: *Almogaren* [en línea]. 1995, n. 26, p. 149-164. [Fecha de consulta: 23 de abril de 2018]. [Disponible en internet](#)

--QUINTANA ANDRÉS, Pedro C. “Aportación al urbanismo de la comarca noroeste de Gran Canaria. Fundación de ermitas en la villa de Guía en la primera mitad del siglo XVIII”. En: *IX Coloquio de Historia canario-americano*, t.II [en línea]. Las Palmas de Gran Canaria: Cabildo Insular de Gran Canaria, 1990, p. 0294-0318. [Fecha de consulta: 23 de abril de 2018]. [Disponible en internet](#)

--RAMÍREZ GUEDES, Juan. “Las Palmas, ciudad colonial, una interpretación”. *BASA*. 1986, n. 4, p. 81-85.

-- “Rasgos de una política de gobierno para el territorio”. Domínguez Anadón, Javier... [et al]. *BASA*, 1989, n. 9, p. 26-35.

-- “La recualificación del centro de la ciudad. La Plaza de la Candelaria en Santa Cruz de Tenerife”. Artengo Rufino, Francisco... [et al]. *BASA*, 1988, n. 7, p. 56-67.

--“Reflexiones sobre el turismo, territorio y sociedad desde el Plan Insular de Lanzarote”. Prats Palazuelo, Fernando... [et al]. *BASA*. 1989, n. 9, p. 66-77.

--RODRÍGUEZ, Rubén. “Arbolado y carreteras”. *Rincones del Atlántico*. 2007, n. 4, p. 44-57.

--RODRÍGUEZ, Cristóbal. “Requisitos necesarios para realizar construcciones en suelo rústico”. En: *II Medio Ambiente Canarias: Revista de la Consejería de Política Territorial y Medio Ambiente* [en línea]. Gran Canaria: Consejería de Política Territorial y Medio Ambiente, 1994 p. 013-013. [Fecha de consulta: 25 de abril de 2018]. [Disponible en internet](#)

--ROYO NARANJO, Lourdes. “Costa Esmeralda y Maspalomas: paisajes culturales-territorios turísticos”. En: *IX Congreso Internacional de Rehabilitación del Patrimonio Arquitectónico y Edificación: patrimonio cultural e innovación: Sevilla, 9, 10, 11 julio 2008: libro de actas*. [Islas Canarias]: Gobierno de Canarias, Consejería de Educación, Cultura y Deportes, Dirección General de Patrimonio Histórico [etc.], imp. 2008. P. 105-110.

--SABATÉ BEL, Joaquín. “El sur: urbanización y territorio”. *BASA*. Mayo 1987, n. 5, p. 77-85.

--SÁNCHEZ DE ENCISO VALERO, Alberto. “Las sociedades constructoras canarias entre 1866 y 1878”. *Anuario de Estudios Atlánticos* [en línea]. 1988, n. 34, p. 507-561. [Disponible en internet](#)

--SÁNCHEZ LA O, Francisco J. “Las Palmas de Gran Canaria: pros y contras de una ciudad portuaria atlántica durante el periodo de navegación a vela = Las Palmas de Gran Canaria: pros and cons of an Atlantic port city during the period of sailing”. Santana Santana, Antonio. En: *XIX Coloquio de Historia canario-americano* [en línea]. Las Palmas de Gran Canaria: Cabildo Insular de Gran Canaria, 2010, p. 0597-0618. [Fecha de consulta: 23 de abril de 2018]. [Disponible en internet](#)

--“El sistema urbanístico”. En: *V-VI Cuadernos del Gincho* [en línea]. Arrecife de Lanzarote: El Guincho, 1998 p. 102-119. [Fecha de consulta: 25 de abril de 2018]. [Disponible en internet](#)

--“La situación actual de los espacios públicos en Santa Cruz de Tenerife: un estudio preliminar”. En: Morales Padrón, Francisco (coord.). Armas Díaz, Alejandro... [et al]. *XIX Coloquio de Historia Canario-americana* (2010) [Recurso electrónico]. [Las Palmas de Gran Canaria]. Cabildo Insular, 2012, p. 703-720. [Fecha de consulta: 14 de mayo de 2018]. [Disponible en internet](#)

-- “Las sociedades constructoras en Canarias”. En: Morales Padrón, Francisco (coord.). Darias Príncipe, Alberto; Purriños Corbella, Teresa. *VI Coloquio de Historia Canario-americana* (1984) [Recurso electrónico]. [Las Palmas de Gran Canaria]. Cabildo Insular, 1988. T. 2, 2ª parte, p. 627-672. [Fecha de consulta: 14 de mayo de 2018]. [Disponible en internet](#)

--SOBRAL GARCÍA, Silvia. “La caracterización funcional del espacio urbano de Las Palmas de Gran Canaria”. En: *Actas: IV Coloquio de Geografía Urbana y VI Coloquio de Geografía del Turismo, Ocio y Recreación: Las Palmas de Gran Canaria, 22 al 24 de junio de 1998* [en línea]. 2000. P. 366-371. [Fecha de consulta: 13 de abril de 2018]. [Disponible en internet](#)

--“Sociedades constructoras en Las Palmas durante el siglo XIX”. Sosa Henríquez, Javier, González Rodríguez, Candelaria. En: Morales Padrón, Francisco (coord.). *X Coloquio de Historia Canario-americana* (1992) [Recurso electrónico]. [Las Palmas de Gran Canaria]. Cabildo Insular, 1994. T. 2, p. 579-602. [Fecha de consulta: 23 de abril de 2018]. [Disponible en internet](#)

--SOLÉ HERNÁNDEZ, Natalia G. “El Puerto de La Luz y de Las Palmas y la transformación urbanística de la ciudad”. En: *XVIII Coloquio de Historia canario-americana* [en línea]. Las Palmas de Gran Canaria: Cabildo Insular de Gran Canaria, 2008, p. 809-820. [Fecha de consulta: 23 de abril de 2018]. [Disponible en internet](#)

--TORRES TORRES, Cornelio. “El entorno del patrimonio edificado. Espacio vital para su preservación”. En: FERNÁNDEZ MATRAN, Miguel Ángel (coord.). *VII Congreso Internacional de Rehabilitación del Patrimonio y Edificación (Yaiza 2004): [Yaiza, Lanzarote, Canary Island (Spain), 12-16 Julio = July 2004: libro de actas]*. San

Cristóbal de La Laguna: Centro Internacional para la Conservación del Patrimonio, D.L. 2004. P. 227.

--“Turismo en tiempos de crisis: la renovación urbana como estrategia en destinos turísticos maduros: el caso del Puerto de la Cruz (Tenerife)”. Dorta Rodríguez, Agustín... [et al]. En: Morales Padrón, Francisco (coord.). *XIX Coloquio de Historia Canario-americana* (2010) [Recurso electrónico]. [Las Palmas de Gran Canaria]. Cabildo de Gran Canaria, 2012. P. 690-702. [Disponible en internet](#)

--“La Unesco reconoce los valores urbanísticos y arquitectónicos del casco histórico La Laguna”. 1999 (*Canarias: crónicas de la autonomía* (Suplemento especial del Diario de Avisos / Canarias 7). 1999, p. 278-279.

--“El urbanismo moderno en Santa Cruz de Tenerife. Documentos”. En: Morales Padrón, Francisco (coord.) (pról.). Navarro Segura, María I. *VI Coloquio de Historia canario-americano*, t. II [en línea]. Las Palmas de Gran Canaria: Cabildo Insular de Gran Canaria, 1984, p. 529-626. [Fecha de consulta: 23 de abril de 2018]. [Disponible en internet](#)

--VILLAR ROJAS, José. “Ordenación del turismo y ordenamiento jurídico del territorio”. En: *Jornadas Técnicas sobre el Avance de las Directrices de Ordenación del Turismo de Canarias*. La Laguna: Vicerrectorado de Extensión Universitaria, 2002. P. 21-42. La Universidad Opina.

WEB

[ACADUR - ASOCIACIÓN CANARIA DE DERECHO URBANÍSTICO](#)

[Página Web destinada a promover el conocimiento del Derecho Urbanístico, contribuir al perfeccionamiento del ordenamiento jurídico urbanístico y favorecer la participación en los procesos de planificación y gestión urbana].



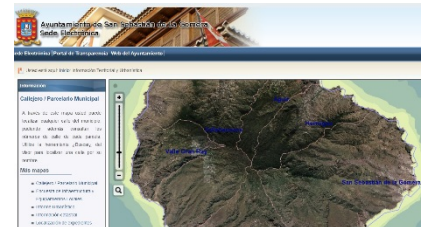
AYUNTAMIENTO DE ARRECIFE. URBANISMO

[Web del Ayuntamiento de Arrecife con toda la información sobre urbanismo, trámites, proyectos, etc.].



AYUNTAMIENTO DE SAN SEBASTIAN DE LA GOMERA. URBANISMO

[Esta página ofrece de manera interactiva situarse en cualquier punto de la isla y consultar datos urbanísticos]



AYUNTAMIENTO DE SANTA CRUZ DE LA PALMA. URBANISMO Y VIVIENDA

[El desarrollo urbanístico del municipio se estructura en torno varios ejes; planificación, gestión, control urbanístico, catastro y vivienda].



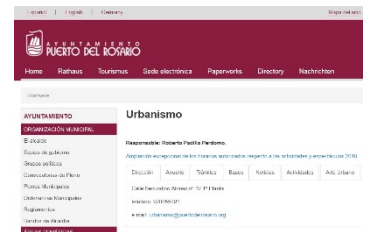
AYUNTAMIENTO DE VALVERDE. URBANISMO Y VIVIENDA

[El objetivo fundamental de la competencia urbanística es la regulación y control de todos los actos de edificación y uso del suelo, de conformidad con lo establecido en la legislación aplicable. Las competencias municipales en materia de urbanismo integran una de las áreas de organización municipal que se compone, a su vez, de dos departamentos: Obras y Servicios y urbanismo y Viviendas].



[AYUNTAMIENTO DEL PUERTO DEL ROSARIO. FUERTEVENTURA. URBANISMO](#)

[Página web del ayuntamiento de Puerto del Rosario, contiene información sobre urbanismo].



[BEN MAGEG. ECOLOGISTAS EN ACCIÓN](#)

[Ben Magec - Ecologistas en Acción es una Federación que trabaja bajo el interés común de la defensa de los valores naturales, culturales y sociales de Canarias, entiende la Naturaleza como la simbiosis del ser humano y el entorno que le rodea y del que forma parte inseparable].



[BOLETÍN OFICIAL DE CANARIAS. LEY 4/2017 DE 13 DE JULIO, DEL SUELO Y DE LOS ESPACIOS NATURALES PROTEGIDOS DE CANARIAS](#)

[Esta ley del Suelo y de los Espacios Naturales de Canarias constituye un nuevo texto único en el que se recogen, como señala su exposición de motivos (apartado V), «todas las normas que regulen la protección, la ordenación y el uso del suelo, incluyendo, claro está, aquellas que ordenan los espacios naturales].



[CABILDO DE FUERTEVENTURA. ORDENACIÓN DEL TERRITORIO](#)

[Web del Cabildo de Fuerteventura, contiene información sobre la ordenación del territorio].



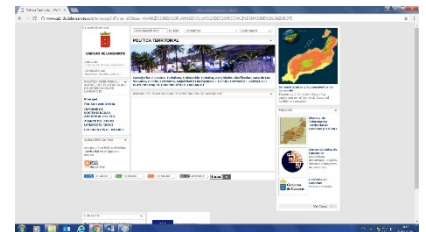
CABILDO DE GRAN CANARIA. CONSEJERÍA DE POLÍTICA TERRITORIAL Y ARQUITECTURA

[Página web del Cabildo de Gran Canaria con información de la Consejería de Política Territorial y Arquitectura].



CABILDO DE LANZAROTE. POLÍTICA TERRITORIAL

[Web del Cabildo de Lanzarote con toda la información de política territorial, infraestructuras, gestión medioambiental y otros servicios].



CABILDO DE LA PALMA. PLANES INSULARES

[Página web del Cabildo de La Palma, donde se pueden consultar los planes de ordenación territoriales, ordenanzas, estudios etc.].



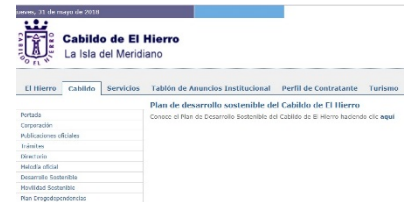
CABILDO DE TENERIFE. PLANEAMIENTO TERRITORIAL Y URBANÍSTICO

[La ordenación del territorio constituye una función pública que tiene por objeto la delimitación en el ámbito insular de los distintos usos y actividades a que puede destinarse el territorio de la Isla. Tiene por finalidad lograr, desde una perspectiva supralocal, una mayor racionalización de las actividades susceptibles de desarrollarse en el territorio].



[CABILDO DEL HIERRO, LA ISLA DEL MERIDIANO. PLAN DE DESARROLLO SOSTENIBLE](#)

[Web del Cabildo del Hierro, donde el desarrollo sostenible ha sido una prioridad].



[CABILDO INSULAR DE LA GOMERA. ÁREA DE DESARROLLO DEL TERRITORIO Y SOSTENIBILIDAD](#)

[Web del Cabildo de la Gomera donde se detallan todas la competencias y funciones territoriales, planeamientos y medioambientales].



[COLEGIO OFICIAL DE ARQUITECTOS DE GRAN CANARIA. COAGC](#)

[Portal del Colegio Oficial de Arquitectos Gran Canarias auspiciado por el Gobierno de Canarias, destinado a la publicación de noticias relacionadas con el urbanismo].



[COLEGIO OFICIAL DE ARQUITECTOS DE TENERIFE, LA GOMERA Y EL HIERRO](#)

[Página web del Colegio Oficial de Arquitectos de Tenerife, La Gomera y el Hierro. Hasta febrero de 1969, en que se crea el Colegio Oficial de Arquitectos de Canarias, los profesionales isleños dependían del Colegio de Andalucía Occidental, Badajoz y Canarias. Tiene entre otras publicaciones, la revista BASA especializada en temas de arquitectura y urbanismo].



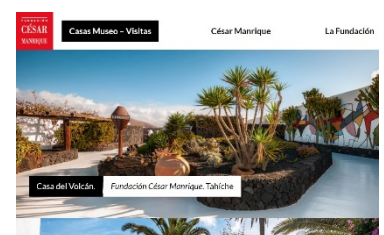
CONSEJERÍA DE POLÍTICA TERRITORIAL, SOSTENIBILIDAD Y SEGURIDAD. GOBIERNO DE CANARIAS

[El Texto Refundido de las Leyes de Ordenación del Territorio y de Espacios Naturales de Canarias y las Directrices Generales de Ordenación y del Turismo de Canarias son los vértices fundamentales de lo que debe ser una ordenación territorial que conduzca al objetivo del desarrollo sostenible del Archipiélago].



FUNDACIÓN CÉSAR MANRIQUE

[La Fundación César Manrique (FCM) fue constituida por César Manrique en el año 1983, y puesta en marcha en 1992. Tiene su sede en la antigua vivienda del artista en Taro de Tahíche, Lanzarote. La FCM es una institución cultural privada, sin ánimo de lucro, que fundamenta su actividad a través de cuatro áreas complementarias de trabajo: César Manrique, las artes plásticas, el medio ambiente y el territorio, y la reflexión cultural].



GERENCIA DE URBANISMO. AYUNTAMIENTO DE LA LAGUNA

[La Gerencia de Urbanismo, es un Organismo Autónomo dependiente del Ayuntamiento de San Cristóbal de La Laguna, creado para atender las necesidades de los ciudadanos y facilitar sus gestiones en el ámbito del urbanismo municipal].



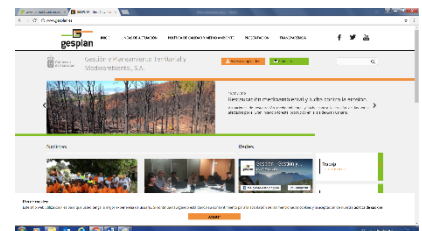
GERENCIA DE URBANISMO. AYUNTAMIENTO DE SANTA CRUZ DE TENERIFE

[La Gerencia de urbanismo es un organismo del Ayuntamiento de Santa Cruz de Tenerife, se encarga de la planificación territorial, para ello cuenta con los servicios de disciplina urbanística, planeamientos, licencias, atención al ciudadano etc].



GESPLAN. GESTION Y PLANEAMIENTO TERRITORIAL Y MEDIO AMBIENTAL, S.A

[Gesplan constituye un instrumento para la aplicación de las políticas del Gobierno de Canarias en materia de ordenación del territorio, medio ambiente y renovación turística. En el ámbito de sus áreas de producción de Ordenación y Gestión territorial, urbanística y turística y Medio Ambiente e Infraestructuras, contribuye a los objetivos del Gobierno de Canarias de alcanzar una correcta ordenación del territorio, acorde con el desarrollo sostenible, equilibrio y armonización de las zonas urbanas, urbanizables y rurales que es uno de los pilares básicos del desarrollo de Canarias].



PLATAFORMA TERRITORIO CANARIO

[Plataforma del Gobierno de Canarias destinado a la publicación de información vinculada con urbanismo y territorio].



VIDEOS

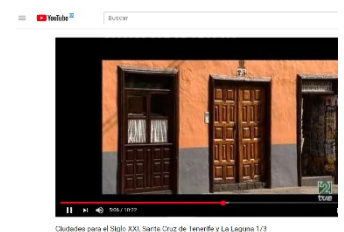
[EL CABO Y LOS LLANOS. SANTA CRUZ DE TENERIFE](#)

[Vídeo, de carácter divulgativo, sin ánimo de lucro, de unos 23 minutos de duración, donde se muestran imágenes de los antiguos barrios de El Cabo, y de Los Llanos, que estaban ubicados en la Ciudad de Santa Cruz de Tenerife (Islas Canarias), su entorno, su costa, sus lugares más emblemáticos y su gente].



[CIUDADES PARA EL SIGLO XXI, Santa Cruz de Tenerife y La Laguna](#)

[Documental que consta de tres partes, San Cristóbal de la Laguna y Santa Cruz de Santiago de Tenerife son dos ciudades relacionadas desde su fundación, hace quinientos años. El documental insiste en su origen guanche y la llegada de los españoles al final del siglo XV, la posición estratégica de la isla en la mitad del Atlántico, su relación con América, y su crecimiento durante estos cinco siglos].



[FOTOS AÉREAS DE LAS ISLAS CANARIAS, PAISAJE, URBANISMO](#)

[Imágenes sobre el paisaje & urbanismo en las islas Canarias, fotografías aéreas realizadas desde helicóptero].



[LANZAROTE. LA ISLA ESTRELLADA](#)

[Junto al Premio Nobel José Saramago, intervienen otros intelectuales y ciudadanos conscientes de la necesidad de frenar a toda costa la especulación urbanística. La película es una reflexión sobre el modelo actual de turismo y desarrollo].



PARQUES URBANOS DE LAS PALMAS DE GRAN CANARIA

[Las Palmas de Gran Canaria goza de múltiples espacios abiertos para el disfrute de sus ciudadanos y visitantes. CANARIAS EN HORA ofrece una selección de algunos parques urbanos de la capital grancanaria].

