

Los senderos y caminos de Canarias

ISLA DE TENERIFE




«EL TEIDE» Ó PICO DE TENERIFE; VISTA TOMADA DESDE EL PUEBLO DE LA MATANZA POR EL FOTÓGRAFO MR. C. J. BAKER

*El Centro de Documentación de Canarias y América (CEDOCAM) dedica este nuevo monográfico a **Los senderos y caminos de Canarias**.*


Recorrer los senderos de las Islas Canarias es una de las mejores maneras de realizar una actividad deportiva no competitiva y disfrutar del paisaje de estas bellas islas, un espectáculo lleno de contrastes: frondosos bosques, llanuras volcánicas, empinados riscos, dunas de arena ...

En este monográfico podrán encontrar una selección bibliográfica y documental (monografías, artículos, separatas...) así como páginas web y vídeos sobre los senderos y caminos de Canarias.


BIBLIOGRAFÍA DEL CEDOCAM



ACERO, Miguel Ángel; CERRATO, Pedro Pablo. **La isla de La Gomera: 25 itinerarios: 25 recorridos a pie por los principales enclaves de esta sorprendente isla.** Madrid: El Senderista, 2006. 199 p. Las mejores excursiones por...; 37. ISBN 978-84-95368-39-3.




ACERO, Miguel Ángel. **La isla de La Palma: 20 recorridos a pie por los principales enclaves de este espacio natural.** Madrid: El Senderista, 2005. 165 p. Las mejores excursiones por...; 24. ISBN 84-95368-23-4.




ACOSTA DORTA, Enrique. **Tacoronte entre el pasado y el presente: diccionario de caminos.** Tacoronte: Ayuntamiento de Tacoronte, Concejalía de Cultura, 2006. 179 p.



ALEMÁN, Gilberto. **Por las viejas rutas de las islas: recorriendo Tenerife.** Santa Cruz de Tenerife; Las Palmas de Gran Canaria: Idea, 1996. 64 p. Cronos; 19. ISBN 84-89105-20-0.




ALONSO CHECA, Juanjo. **Excursiones en las Islas Canarias.** Madrid: Desnivel, 2001. 143 p. Guías de Excursionismo; 1. ISBN 84-95760-28-2.




ASHMOLE, Myrtle. **Natural history excursions in Tenerife: a guide to the countryside, plants and animals.** Peebles, Scotland: Kidston Mill Press, 1989. 252 p. ISBN 0-9514544-0-4.



BELTRÁN ESPINOSA, Walter. **Guía de senderos: Lanzarote.** Canarias: Viceconsejería de Medio Ambiente, Gobierno, 1995. 156 p. ISBN 84-920730-2-0.




BRAMWELL, David; BRAMWELL, Alex. **Excursiones botánicas por las Islas Canarias = Botanical excursions in the Canary Islands.** [Manneville, Yolande; López Ramírez, Juan Manuel; Angulo Zoghbi, Dulce María (colaboración)]. Alcorcón, Madrid: Rueda, 2014. ISBN 978-84-7207-225-1.




BRITO CASTRO, Carmen; LUCÍA, Vicente-Lope. **El bosque de Agua García.** Pérez de Paz, Pedro Luis (pról.). [S.I.]: Turquesa, 1995. 165 p. ISBN 84-605-2398-5.



CABRERA, Antonio. **Guía de Senderos de la Comarca Chasna Isora.** Guía de Senderos de la Comarca Chasna Isora: Asociación Centro para el desarrollo rural del sur de Tenerife. Comarca Chasna Isora, 2000. 27 fichas.




CONCEPCIÓN, José Luis. **Guía del visitante y senderos rurales de La Palma.** [La Laguna]: José Luis Concepción, 2001. 80 p.




CRUZ, Humberto da. **Canarias: guía de ecoturismo amigos de la tierra.** Madrid: Guías Azules España, S.A., 1996. 223 p. ISBN 84-8023-122-X.




DÍAZ ALAYÓN, Carmen; CASTILLO MARTÍN, Francisco Javier. **Guía de senderos: La Palma.** Agustín Rodríguez Fariña... [et al.] (fotografías). Canarias: Gobierno, Viceconsejería de Medio Ambiente, 1995. 237 p.




ESQUIVEL DÍAZ, José Damián. **Guía de senderos de Tenerife: Anaga.** Tenerife; Gran Canaria: Centro de la Cultura Popular de Canarias, 2008. 134 p. ISBN 978-84-7926-581-6.



DIEGO CUSCOY, Luis. **El libro de Tenerife: (guía).** Larsen, Peder C. (colaboración). Santa Cruz de Tenerife: Ediciones Anaga, 1957 (Litografía A. Romero). 278 p.




Descubre el sur: guía del suroeste de Tenerife. [Marín Cabrera, Cipriano... et al. (redactores)]. [S.l.]: Planet Proyectos Integrales, [2001] (Santa Cruz de Tenerife: Tenydea). 184 p. ISBN 84-923966-7-9.




Descubre el Sureste. [Rodríguez Delgado, Octavio (ed.); Aznar, Salvador... (et al.) (fotografía)]. [Santa Cruz de Tenerife]: Planet Proyectos Integrales, 2005. 245 p. Paisajes y paisanaje. Guías comarcales de Tenerife. ISBN 84-934540-2-8.




GONZÁLEZ ESCALERA, José Ángel. **Paseo natural por el Parque Rural de Anaga**. Santa Cruz de Tenerife [etc.]: Turquesa [etc.], [2009]. 320 p. ISBN 978-84-92648-37-5.




GONZÁLEZ, José Gregorio. **Rutas y lugares mágicos 1 (Gran Canaria, Fuerteventura y Lanzarote)**. Madrid: Corona Borealis, 2003. 62 p. Canarias mágica, 8. ISBN 84-95645-32-7.




GONZÁLEZ, José Gregorio. **Rutas y lugares mágicos 2 (Tenerife, La Palma, Gomera, El Hierro)**. Madrid: Corona Borealis, 2003. 62 p. Canarias mágica, 9. ISBN 84-95645-33-5.




GONZÁLEZ MORALES, Alejandro; NARANJO CIGALA, Agustín; MORENO MEDINA, Claudio J. **Guía oficial de senderos de Lanzarote**. [Arrecife]: Servicio de Publicaciones, Cabildo de Lanzarote, 2002. 159 p. ISBN 84-87021-95-6.




Guía de senderos de Gran Canaria. Santana Santana, Antonio... [et al.] (redacción). [Las Palmas de Gran Canaria]: Ediciones Cabildo Insular de Gran Canaria, 1995. 2 v. ISBN 84-8103-110-0 (t.1). ISBN 84-8103-111-9 (t.2)



Guía de visita del Parque Nacional de la Caldera de Taburiente. Palomares Martínez, Ángel (coord.); Palomares Martínez, Ángel... [et al.] (textos); Cardona Sosa, Manuel... [et al.] (il.). Madrid: Organismo Autónomo Parques Nacionales, 2002. 205 p. ISBN 84-8014-451-3.




HERNÁNDEZ ÁLVAREZ, Juan Carlos... [et al.]. **Guía de visita del Parque Nacional del Teide**. [Madrid]: Organismo Autónomo de Parques Nacionales, 2005. 212 p. ISBN 84-8014-614-1.




HERNÁNDEZ MARTÍN, Francisco M. **Apuntes sobre el patrimonio etnográfico de Tenerife**. La Orotava: Asociación Cultural Pinolere, Proyecto Cultural, 2011. 322 p. Los libros de Pinolere. [Contiene: Caminos tradicionales y reales...]. ISBN 978-84-614-7274-1.




HERNÁNDEZ, Zenaído. **Guía de senderos: Tenerife**. Canarias: Viceconsejería de Medio ambiente, Gobierno, 1995. 432 p. ISBN 84-920730-5-5.




HERRERO RELLO, Edmundo. **Cincuenta años por las montañas de Tenerife: memorias de un montañero**. Tenerife: Grupo Montañero de Tenerife: El Productor, 2005. 173 p. + 1 CD-ROM.




JORDÁN HERNÁNDEZ, Vicente. **Tenerife a pie**. Santa Cruz de Tenerife: Cabildo Insular, 1985. 275 p. Serie blanco y azul; 2. ISBN 84-505-0908-4.



MARTÍN ARENCIBIA, Manuel; MARRERO ARENCIBIA, Mario S. **Caminando por Arucas: 7 senderos para conocer mejor el municipio**. Gran Canaria: Ayuntamiento de Arucas, 2007. 88 p. ISBN 978-84-933097-8-7.




MARTÍN GARCÍA, José Pedro. **Guía de senderos del municipio de Arona**. Trujillo Martín, Nicolás; González Palmero, Jesús; Hernández Martínez, José Juan (fotografía). Arona: Ayuntamiento, 1998. 27 p.



MARTÍNEZ CARMONA, Juan Manuel; ACOSTA, Rubén; FERRER PEÑATE, Mario. **Tenerife, guía de senderismo**. [Arrecife, Lanzarote]: Ediciones Remotas, 2018. 263 p.




MERTZ, Peter. **Genusswandern auf Teneriffa: traumtouren auf der vielfältigsten Insel der Kanaren**. München: Bruckmann, cop. 2007. 142 p. [Textos en alemán]. ISBN 978-3-7654-4573-6.




MILLARES, Yuri. **La Gomera: guía de senderos**. Canarias: Viceconsejería de Medio Ambiente, 1995. 335 p. ISBN 84-920730-0-4.



MILLARES, Yuri. **Sendero de la guirra: Fuerteventura**. Canarias: Gobierno, Viceconsejería de Medio Ambiente, 1995. 53 p. ISBN 84-920730-6-3.




MORA MORALES, Manuel. **Caminos de Tenerife: rutas a pie por la isla**. Tenerife: Globo, 1994. 72 p. Caminos de Tenerife; Tomo 1. ISBN 84-8101-539-3.




MORA MORALES, Manuel. **Excursiones a pie por La Gomera**. La Laguna: Globo, 1995. [84] p. + 1 map. pleg. ISBN 84-8101-445-8.




MORA MORALES, Manuel. **Excursiones a pie por La Palma: decenas de maravillosos senderos descritos minuciosamente para los amantes de la naturaleza**. [S.l.]: Globo, [2002?]. 122 p. ISBN 84-8101-764-7.




MORA MORALES, Manuel. **Excursiones a pie y en mountain-bike por Gran Canaria**. La Laguna: Globo, 1996. 118 p. ISBN 84-8101-467-2.




MORA MORALES, Manuel. [Colectivo Raíz]. **La Gomera: paso a paso**. La Laguna: Globo, 1998. 179 p. + 1 mapa. Canarias paso a paso. ISBN 84-8101-002-2.



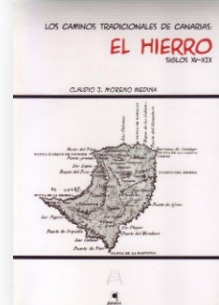
MORA MORALES, Manuel. **Gran Canaria paso a paso**. Colectivo Raíz. La Laguna: Globo, 1996. 1 v. Canarias paso a paso. ISBN 84-8101-441-9.



MORA MORALES, Manuel. **El Hierro: paso a paso**. Colectivo Raíz. La Laguna: Globo, [2004?]. ISBN 84-8101-005-7.




MORENO MEDINA, Claudio J. **Los caminos de Gran Canaria**. Santana Santana, Antonio (prol.). Las Palmas de Gran Canaria: Cabildo Insular de Gran Canaria, Servicio Insular de Cultura [etc.], 1997. 174 p. ISBN 84-8103-145-3.




MORENO MEDINA, Claudio J. **Los caminos tradicionales de Canarias, El Hierro: siglos XV-XIX**. Las Palmas de Gran Canaria: Anroart, 2008. 108 p. ISBN 978-84-96887-71-8.




NASARRE, Carmen; SANTIBÁÑEZ, Miguel Ángel. **El Hierro, la isla del meridiano: El Golfo, La Dehesa, El Julán, El Pinar, Azofa, El Barrio y La Villa**. Madrid: El Senderista, [2007]. 172 p. Las mejores excursiones por; 39. ISBN 978-84-95368-41-6.



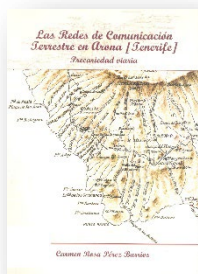
O'SHANAHAN, Alfonso. **Los caminos viejos de Gran Canaria**. Santa Cruz de Tenerife; Las Palmas de Gran Canaria: Idea, 1996. 64 p. Cronos; 20. ISBN 84-89105-21-9.




La Palma: paso a paso. [Colectivo Raíz]. La Laguna: Globo, 1992. 196 p. Canarias paso a paso.




PEDRIANES GARCÍA, Óscar; MARTÍN GÓMEZ, Daniel. **La Palma y sus caminos: 30 rutas escogidas**. [Madrid]: Desnivel, 2007. 160 p. ISBN 978-84-9829-103-2.




PÉREZ BARRIOS, Carmen Rosa. **Las redes de comunicación terrestre en Arona (Tenerife): precariedad viaria**. [Los Cristianos, Arona]: Llanoazur, [2004], 167 p. ISBN 84-933180-8-6.




PÉREZ CARBALLO, Miguel. **La Laguna, Anaga, Tenerife: excursiones a pie**. Tacoronte: Miguel Pérez Carballo, 2003. 104 p. ISBN 84-931889-5-6.




PÉREZ CARBALLO, Miguel. **Valle de La Orotava, Tenerife: excursiones a pie**. Guía-volumen I. Tacoronte, Tenerife: [s.n.], 2000. 147 p. ISBN 84-930664-2-7.




POLVORINOS, Alfonso. **Guía del Parque Nacional de Garajonay**. [Madrid]: Centro Nacional de Información Geográfica, Parques Nacionales, 2002. 76 p. Guías de Parques Nacionales; 5.




RODRÍGUEZ FARIÑA, Agustín. **Los caminos de La Palma**. Madrid: Ediciones La Palma; [Santa Cruz de La Palma]: Cabildo Insular de La Palma, 1993. 295, [12] p.




ROMERO HASMEN, Juanca. **Barranco de Badajoz: entre leyendas y misterios**. [S.l.]: Lulu.com, [2008]. 144 p. ISBN 978-1-4092-2564-5.




SALOMONE SUÁREZ, Francesco; GARCÍA GALLO, Antonio. **El Camino de las Peras: La Laguna, Tenerife**. La Laguna, Tenerife: Servicio de Publicaciones de la Fundación CICOP, 2018. 42 p. Cuadernos CICOP; 18. ISBN 978-84-09-07916-2.




SOCORRO HERNÁNDEZ, Juan Sergio. **Guía de ascensión al Pico Teide**. [Teleférico del Pico del Teide (producción)]. [El Sauzal, Tenerife]: Ediciones y Promociones Saquiro, 2013. 188, [20] p. ISBN 978-84-616-5862-6.




TRAPERO, Maximiano. **Guía de senderos: El Hierro**. Canarias: Viceconsejería de Medio Ambiente, Gobierno, 1995. 274 p. ISBN 84-920730-4-7.



Travesía por Anaga. [Santa Cruz de Tenerife]: Oficina de Gestión del Parque Rural de Anaga del Cabildo Insular de Tenerife, 2001. 155 p. ISBN 84-87340-52-0.



WOLFSPERGER, Klaus; MIEHLE-WOLFSPERGER, Annette. **Excursiones por La Palma: 59 excursiones seleccionadas, por la costa y las montañas de la "Isla Bonita"**. Sainz Meister, Mónica (trad.). Múnich: Rother, 2006. 223 p. Guía excursionista. ISBN 978-3-7633-4703-2.



WOLFSPERGER, Klaus; MIEHLE-WOLFSPERGER, Annette. **Excursiones por Tenerife: 52 excursiones por costa y montaña a través de la isla Afortunada**. Grasa Vilallonga, Isabel y Sánchez Ferrarós, Verónica (trad.). Múnich: Rother, 2006. 160 p. Guía excursionista. ISBN 3-7633-4700-3.

ARTÍCULOS (Selección)

- AFONSO ÁLVAREZ, Virginia. "De mar a cumbre: los caminos de las cabras del Valle de La Orotava". *El Pajar: Cuaderno de Etnografía Canaria*. 2009, n. 27. Ejemplar dedicado a: La cultura del cereal. Los oficios. Las fibras vegetales, p. 114-120.
- ANDRADE, Sara. "Los senderos más emocionantes para descubrir la isla de La Palma". *Traveler* [en línea]. 31 de mayo de 2020. [Fecha de consulta: septiembre de 2022]. [Disponible en internet](#)
- "Antigua propone una nueva ruta de senderismo conociendo los principales rincones de la Isla". *Diario de Fuerteventura* [en línea]. 14 de septiembre de 2022. [Fecha de consulta: septiembre de 2022]. [Disponible en internet](#)
- BÁEZ HERNÁNDEZ, Francisco. "Descripción topográfica de la isla de Tenerife (1907)". *Fuentes Canarias en Red* [en línea]. 2016, n. 3, p. 41-148. [Fecha de consulta: septiembre de 2022]. [Disponible en internet](#)
- BENÍTEZ, M. R.; ...[et al.]. "Las topoguías como herramientas para la difusión y uso responsable del patrimonio asociado a los senderos". En: *XIV Simposio sobre Centros Históricos y Patrimonio Cultural de Canarias* (San Cristóbal de La Laguna. 3, 4 y 5 de noviembre de 2011). 2011, p. 73-78.
- BOLAÑOS, Javier. "Tejeda abre la vereda histórica del Camino de Santiago entre volcanes". *La Provincia. Diario de Las Palmas* [en línea]. 18 de septiembre de 2022. [Fecha de consulta: septiembre de 2022]. [Disponible en internet](#)
- "El Cabildo recupera el Camino de Bascamao". *Canarias 7* [en línea]. 20 de noviembre de 2021. [Fecha de consulta: octubre 2022]. [Disponible en internet](#)
- CABRERA, Bela. "Seis senderos para divertirse en Anaga con los más pequeños". *atlanticohoy.com* [en línea]. 3 de julio 2022. [Fecha de consulta: septiembre de 2022]. [Disponible en internet](#)
- CABRERA MUJICA, José Julio. "Rutas canarias: Barranco de la Herradura". *Aguayro* [en línea]. Enero 1993, n. 201, p. 40. [Fecha de consulta: septiembre de 2022]. [Disponible en internet](#)
- CABRERA MUJICA, José Julio. "Rutas Canarias: Caldera de Bandama". *Aguayro* [en línea]. Mayo 1994, n. 208, p. 40. [Fecha de consulta: septiembre de 2022]. [Disponible en internet](#)
- CABRERA MUJICA, José Julio. "Rutas Canarias: Caldera de Los Marteles - Barranco de los Cernícalos". *Aguayro* [en línea]. Noviembre 1995, n. 215, p. 39. [Fecha de consulta: septiembre de 2022]. [Disponible en internet](#)
- CABRERA MUJICA, José Julio. "Rutas de Canarias: Cruz de Tejeda – Artenara". *Aguayro* [en línea]. Enero 1992, n. 196, p. 40. [Fecha de consulta: septiembre de 2022]. [Disponible en internet](#)
- CABRERA MUJICA, José Julio. "Rutas Canarias: Cruz de Tejeda-Valleseco". *Aguayro* [en línea]. Enero 1994, n. 206, p. 40. [Fecha de consulta: septiembre de 2022]. [Disponible en internet](#)
- CABRERA MUJICA, José Julio. "Rutas Canarias: De Cuevas Blancas a Rosiana". *Aguayro* [en línea]. Mayo 1993, n. 203, p. 40. [Fecha de consulta: septiembre de 2022]. [Disponible en internet](#)
- CABRERA MUJICA, José Julio. "Rutas Canarias: De Guinate a Máguez". *Aguayro* [en línea]. Julio 1996, n. 219, p. 6. [Fecha de consulta: septiembre de 2022]. [Disponible en internet](#)

- CABRERA MUJICA, José Julio. "Rutas Canarias: De Ye a Famara (Lanzarote)". *Aguayro* [en línea]. Julio 1993, n. 204, p. 40. [Fecha de consulta: septiembre de 2022]. [Disponible en internet](#)
- CABRERA MUJICA, José Julio. "Rutas Canarias: Del Barranco de Fataga al de Ayagaures". *Aguayro* [en línea]. Julio 1995, n. 214, p. 6. [Fecha de consulta: septiembre de 2022]. [Disponible en internet](#)
- CABRERA MUJICA, José Julio. "Rutas Canarias: Llanos de la Pez, San Bartolomé de Tirajana". *Aguayro* [en línea]. Marzo 1992, n. 197, p. 40. [Fecha de consulta: septiembre de 2022]. [Disponible en internet](#)
- CABRERA MUJICA, José Julio. "Rutas Canarias: Los Marteles a Valsequillo". *Aguayro* [en línea]. Julio 1992, n. 199, p. 40. [Fecha de consulta: septiembre de 2022]. [Disponible en internet](#)
- CABRERA MUJICA, José Julio. "Rutas Canarias: Los Pechos-La Lechuza". *Aguayro* [en línea]. Marzo 1994, n. 207, p. 40. [Fecha de consulta: septiembre de 2022]. [Disponible en internet](#)
- CABRERA MUJICA, José Julio. "Rutas Canarias: Los Tilos (La Palma)". *Aguayro* [en línea]. Marzo 1993, n. 212, p. 6. [Fecha de consulta: septiembre de 2022]. [Disponible en internet](#)
- CABRERA MUJICA, José Julio. "Rutas Canarias: Paso de la Plata-Ayagaures". *Aguayro* [en línea]. 1993, n. 205, p. 40. [Fecha de consulta: septiembre de 2022]. [Disponible en internet](#)
- CABRERA MUJICA, José Julio. "Rutas Canarias: Subiendo hasta el Roque Nublo". *Aguayro* [en línea]. Noviembre 1994, n. 210, p. 41. [Fecha de consulta: septiembre de 2022]. [Disponible en internet](#)
- CABRERA MUJICA, José Julio. "Rutas Canarias: Todos los caminos van a Teror". *Aguayro* [en línea]. Mayo 1996, n. 218, p. 6. [Fecha de consulta: agosto 2022]. [Disponible en internet](#)
- CABRERA MUJICA, José Julio. "Rutas Canarias: Visita al Pinar de Inagua". *Aguayro* [en línea]. Enero 1996, n. 216, p. 6. [Fecha de consulta: septiembre de 2022]. [Disponible en internet](#)
- "El Camino de Santiago en Gran Canaria". *elDiario.es* [en línea]. 17 de julio 2020. [Fecha de consulta: septiembre de 2022]. [Disponible en internet](#)
- CANO DELGADO, José Juan. "Puesta en valor de antiguas vías de comunicación, participación comunitaria y divulgación patrimonial en el Sur de Tenerife: el caso del camino del Hermano Pedro". *El Pajar: Cuaderno de Etnografía Canaria*. 2011, n. 29 (Ejemplar dedicado a: Los caminos tradicionales de Canarias), p. 29-34.
- CANO DELGADO, José Juan. "Revalorización de los paisajes costeros europeos a través de los senderos litorales". *Makaronesia: Boletín de la Asociación de Amigos del Museo de Ciencias Naturales de Tenerife* [en línea]. 2012, n. 14, p. 144-151. [Fecha de consulta: agosto 2022]. [Disponible en internet](#)
- "Colectivos de deportistas reaccionan contra el nuevo plan rector del Teide". *Diario de Avisos* [en línea]. 1 de junio de 2022. [Fecha de consulta: septiembre de 2022]. [Disponible en internet](#)
- "Concluida "la columna vertebral" de los caminos reales de Gran Canaria". *1912* [en línea]. Noviembre 1993, n. 5, p. 12-13. [Fecha de consulta: agosto 2022]. [Disponible en internet](#)
- "Las diez mejores rutas de senderismo con niños en Gran Canaria". *Canarias7* [en línea]. 10 de febrero 2022. [Fecha de consulta: septiembre de 2022]. [Disponible en internet](#)

- DÓNIZ PÁEZ, Francisco Javier... [et al.]. "Propuesta de itinerario geoturístico urbano en Garachico (Tenerife, Canarias, España)". *Investigaciones Geográficas (España)* [en línea]. 2016, n. 66, p. 95-115. [Fecha de consulta: septiembre de 2022]. [Disponible en internet](#)
- DÓNIZ-PÁEZ, Javier; QUINTERO ALONSO, Carolina. "Propuesta de rutas de geoturismo urbano en Icod de Los Vinos (Tenerife, Islas Canarias, España)". *Cuadernos geográficos de la Universidad de Granada* [en línea]. 2016, v. 55, n. 2, p. 320-343. [Fecha de consulta: septiembre de 2022]. [Disponible en internet](#)
- FALCÓN, Rafael. "Camino Real del Norte, ejemplo de gran patrimonio". *Canarias7* [en línea]. 5 de mayo de 2014. [Fecha de consulta: septiembre de 2022]. [Disponible en internet](#)
- GALINDO JIMÉNEZ, Inés... [et al.]. "Ruta geológica por el patrimonio arquitectónico de los barrios históricos de Vegueta y Triana en la ciudad de Las Palmas de Gran Canaria". *Geotemas* (Madrid) [en línea]. 2016, n. 16 (Ejemplar dedicado a: IX CONGRESO GEOLÓGICO DE ESPAÑA), p. 685-688. [Fecha de consulta: septiembre de 2022]. [Disponible en internet](#)
- GARCÍA HERNÁNDEZ, Sergio. "Red de senderos locales de Candelaria: pasado y presente de caminos que se aferran al futuro". *El Pajar: Cuaderno de Etnografía Canaria*. 2011, n. 29 (Ejemplar dedicado a: Los caminos tradicionales de Canarias), p. 44-52.
- GARCÍA HERRERA, Ángela... [et al.]. "Percepción social y participación comunitaria como estrategias de gestión del paisaje cultural del Caserío de Masca (Buenavista del Norte, Tenerife)". *Cuadernu: Difusión, investigación y conservación del patrimonio cultural* [en línea]. 2019, n. 7, p. 117-143. [Fecha de consulta: septiembre de 2022]. [Disponible en internet](#)
- GARCÍA MÁRQUEZ, Faustino... [et al.]. "Caminos de Tejeda". *El Pajar: Cuaderno de Etnografía Canaria*. 2011, n. 29 (Ejemplar dedicado a: Los caminos tradicionales de Canarias), p. 73-82.
- GARCÍA, Vicente. "La magia de un espectáculo maravilloso: nieve". *Pellagofio* [en línea]. Febrero 2008, n. 38 (1ª época). [Fecha de consulta: agosto de 2022]. [Disponible en internet.](#)
- GONZÁLEZ HERNÁNDEZ, Yaiza. "Los Caminos de Pinolere "Los pasos de la memoria"". *El Pajar: Cuaderno de Etnografía Canaria*. 2011, n. 29 (Ejemplar dedicado a: Los caminos tradicionales de Canarias), p. 21-28.
- GRIMÓN GONZÁLEZ, Pedro Manuel. "Camino rural de las vueltas de Adeje, Santa Lucía". *El Pajar: Cuaderno de Etnografía Canaria*. 2011, n. 29 (Ejemplar dedicado a: Los caminos tradicionales de Canarias), p. 83-87.
- "Guía para preparar la ascensión al Pico del Teide". *elDiario.es* [en línea]. 26 de agosto de 2015. [Fecha de consulta: septiembre de 2022]. [Disponible en internet](#)
- "Guía de Senderos de Gran Canaria: Caldera de Los Marteles –Cueva Bermeja. El Camino de Las Bestias de Guayadeque". *elDiario.es* [en línea]. 22 de septiembre de 2021. [Fecha de consulta: septiembre de 2022]. [Disponible en internet](#)
- "Guía de Senderos de Gran Canaria: Camino circular del Barranco del Álamo". *elDiario.es* [en línea]. 3 de septiembre de 2021. [Fecha de consulta: septiembre de 2022]. [Disponible en internet](#)
- "Guía de senderos de Gran Canaria: El Charco Azul". *elDiario.es* [en línea]. 23 de julio de 2021. [Fecha de consulta: septiembre de 2022]. [Disponible en internet](#)

- "Guía de senderos de Gran Canaria: Ruta Circular de Los Tilos de Moya". *elDiario.es* [en línea]. 20 de agosto de 2021. [Fecha de consulta: septiembre de 2022]. [Disponible en internet](#)
- HERNÁNDEZ MENTZEL, Christian. "Sendero de "La Caldera - Chanajiga"". *Nexo: Revista Intercultural de Arte y Humanidades* [en línea]. 2003, n. 1, p. 23. [Fecha de consulta: agosto 2022]. [Disponible en internet](#)
- HERNÁNDEZ RAMOS, William... [et al.]. "Itinerario de geoturismo urbano en Santiago del Teide (Tenerife, Canarias, España)". *Gran Tour* [en línea]. 2021, n. 23, p. 200-221. [Fecha de consulta: septiembre de 2022]. [Disponible en internet](#)
- JIMÉNEZ, José J. "Gran Canaria regula el uso de la bicicleta en los espacios naturales protegidos a través de una red de 300 kilómetros de pistas forestales". *elDiario.es* [en línea]. 2 de abril de 2022. [Fecha de consulta: septiembre de 2022]. [Disponible en internet](#)
- JIMÉNEZ, José J. "Guía de Senderos de Gran Canaria: La Aldea – Guguy – Tasartico. Atravesando el corazón del espacio natural más recóndito de la isla". *elDiario.es* [en línea]. 21 de octubre de 2022. [Fecha de consulta: septiembre de 2022]. [Disponible en internet](#)
- JIMÉNEZ, José J. "Guía de Senderos de Gran Canaria: El Barranco del Guiniguada". *elDiario.es* [en línea]. 1 de julio de 2022. [Fecha de consulta: septiembre de 2022]. [Disponible en internet](#)
- "Laurisilva en La Palma: Tres lugares para disfrutar de la exuberante selva palmera". *elDiario.es* [en línea]. 1 de abril de 2022. [Fecha de consulta: septiembre de 2022]. [Disponible en internet](#)
- LOMBA, Roberto. "Las 11 mejores rutas del paraíso del senderismo en Tenerife". *El Día* [en línea]. 12 de abril 2021. [Fecha de consulta: septiembre de 2022]. [Disponible en internet](#)
- LOPEZ, Javier. "La erupción que cambió el mapa de Tenerife". *Pellagofio* [en línea]. Marzo 2007, n. 30 (1ª época). [Fecha de consulta: agosto de 2022]. [Disponible en internet.](#)
- LUJÁN HENRÍQUEZ, José A. "Tradición y cambio en los caminos reales de Artenara (Gran Canaria)". *El Pajar: Cuaderno de Etnografía Canaria*. 2011, n. 29 (Ejemplar dedicado a: Los caminos tradicionales de Canarias), p. 101-109.
- MARTÍN MARTÍN, Víctor O. "Un análisis de geografía histórica crisis y decadencia del camino de Chasna en Tenerife". En: MORALES PADRÓN, Francisco (coord.). *XIII Coloquio de Historia Canario-americana. VIII Congreso Internacional de Historia de América (AEA)* (1998) [en línea], p. 1621-1632. [Fecha de consulta: septiembre de 2022]. [Disponible en internet](#)
- MILLARES, Yuri. "Barranco de Ruiz a Las Aguas, en Tenerife". *Pellagofio* [en línea]. Junio 2007, n. 33 (1ª época). [Fecha de consulta: agosto de 2022]. [Disponible en internet.](#)
- MILLARES, Yuri. "Cruzando la selva de Garajonay, en La Gomera". *Pellagofio* [en línea]. Junio 2012, n. 1 (2ª época). [Fecha de consulta: agosto de 2022] [Disponible en internet.](#)
- MILLARES, Yuri. "La era sobre un llano inclinado, en La Gomera". *Pellagofio* [en línea]. Junio 2008, n. 42 (1ª época). [Fecha de consulta: agosto de 2022]. [Disponible en internet.](#)
- MILLARES, Yuri. "Fontanales a Pinos de Gáldar, en Gran Canaria". *Pellagofio* [en línea]. Octubre 2009, n. 43. (1ª época). [Fecha de consulta: agosto de 2022]. [Disponible en internet.](#)
- MILLARES, Yuri. "Hace cinco mil años (la Caldera de Bandama, 2)". *Pellagofio* [en línea]. Febrero 2007, n. 29 (1ª época). [Fecha de consulta: agosto de 2022]. [Disponible en internet.](#)

- MILLARES, Yuri. "Isleños por el camino de Haría a Máquez, en Lanzarote". *Pellagofio* [en línea]. Noviembre 2007, n. 36 (1ª época). [Fecha de consulta: agosto de 2022]. [Disponible en internet.](#)
- MILLARES, Yuri. "El Pris-Mesa del Mar, en Tenerife". *Pellagofio* [en línea]. Abril 2008, n. 40 (1ª época). [Fecha de consulta: agosto de 2022]. [Disponible en internet.](#)
- MILLARES, Yuri. "Roque Agando a la degollada de Peraza, en La Gomera". *Pellagofio* [en línea]. Enero 2008, n. 37 (1ª época). [Fecha de consulta: agosto de 2022]. [Disponible en internet.](#)
- MILLARES, Yuri. "Ruta de la romería del Tanquito, Fuerteventura". *Pellagofio* [en línea]. Mayo 2008, n. 41 (1ª época). [Fecha de consulta: agosto de 2022]. [Disponible en internet.](#)
- MILLARES, Yuri. "Senderos: Caleta del Sebo-Playa de las Conchas. Paraíso natural con playas solitarias.". *Ruta Archipiélago* [en línea]. Mayo 2005, n. 14, p. 4. [Fecha de consulta: julio 2022]. [Disponible en internet](#)
- MILLARES, Yuri. "Senderos: Camino de las Peñitas. Una presa entres riscos de granito". *Ruta Archipiélago* [en línea]. Octubre 2005, n. 16, p. 6-7. [Fecha de consulta: julio 2022]. [Disponible en internet](#)
- MILLARES, Yuri. "Senderos: Camino de Jinama. La ruta de las mudadas (I)". *Ruta Archipiélago* [en línea]. Febrero 2006, n. 20, p. 6-7. [Fecha de consulta: julio 2022]. [Disponible en internet](#)
- MILLARES, Yuri. "Senderos: Camino de Jinama. La ruta de las mudadas (II)". *Ruta Archipiélago* [en línea]. Marzo 2006, n. 21, p. 6. [Fecha de consulta: julio 2022]. [Disponible en internet](#)
- MILLARES, Yuri. "Senderos: Camino Real de Las Vueltas. Primera ruta tras la Conquista". *Ruta Archipiélago* [en línea]. Enero 2004, n. 2, p. 4-5. [Fecha de consulta: julio 2022]. [Disponible en internet](#)
- MILLARES, Yuri. "Senderos: Chamorga-Roque Bermejo. Torreros, pescadores y un pirata". *Ruta Archipiélago* [en línea]. Diciembre 2003, n. 1, p. 4-5. [Fecha de consulta: julio 2022]. [Disponible en internet](#)
- MILLARES, Yuri. "Senderos: El Contadero-El Cedro. Cruzando la selva de Garajonay". *Ruta Archipiélago* [en línea]. Mayo 2004, n. 6, p. 4-5. [Fecha de consulta: julio 2022]. [Disponible en internet](#)
- MILLARES, Yuri. "Senderos: Cruz de Tierno-Vallehermoso. Viaje al imponente roque Cano". *Ruta Archipiélago* [en línea]. Febrero 2004, n. 3, p. 4-5. [Fecha de consulta: julio 2022]. [Disponible en internet](#)
- MILLARES, Yuri. "Senderos: Isla de Lobos (Circular). Camino al faro de Martiño". *Ruta Archipiélago* [en línea]. marzo 2004, n. 4, p. 4-5. [Fecha de consulta: julio 2022]. [Disponible en internet](#)
- MILLARES, Yuri. "Senderos: Jerduñe-Seima. Tiempos que no volverán". *Ruta Archipiélago* [en línea]. Mayo 2006, n. 23, p. 6-7. [Fecha de consulta: julio 2022]. [Disponible en internet](#)
- MILLARES, Yuri. "Senderos: Montaña de Tauro. Huella prehispánica del culto aborigen". *Ruta Archipiélago* [en línea]. Abril 2006, n. 21, p. 6-7. [Fecha de consulta: julio 2022]. [Disponible en internet](#)
- MILLARES, Yuri. "Senderos: Ruta de las gracioseras". *Ruta Archipiélago* [en línea]. Octubre 2004, n. 7, p. 4-5. [Fecha de consulta: julio 2022]. [Disponible en internet](#)

- MILLARES, Yuri. "Senderos: Sabinosa-Las Casillas. Pastores con 'jachos' de alpargata". *Ruta Archipiélago* [en línea]. Febrero 2005, n. 11, p. 4-5. [Fecha de consulta: julio 2022]. [Disponible en internet](#)
- MILLARES, Yuri. "Senderos: Seima-Playa Santiago. Soledad interior, trabajo en la costa." *Ruta Archipiélago* [en línea]. Junio 2006, n. 24, p. 6-7. [Fecha de consulta: julio 2022]. [Disponible en internet](#)
- MILLARES, Yuri. "Senderos: El Time al Puerto de Tazacorte". *Ruta Archipiélago* [en línea]. Junio 2005, n. 15, p. 4-5. [Fecha de consulta: julio 2022]. [Disponible en internet](#)
- MILLARES, Yuri. "Senderos: Tiscamanita-La Corte. Entre molinos por la caldera de Gairía". *Ruta Archipiélago* [en línea]. Diciembre 2004, n. 9, p. 4-5. [Fecha de consulta: julio 2022]. [Disponible en internet](#)
- MILLARES, Yuri. "Senderos: Tiscamanita-Pájara. Entre dos vertientes y con un burro (I)". *Ruta Archipiélago* [en línea]. Diciembre 2005, n. 18, p. 6-7. [Fecha de consulta: julio 2022]. [Disponible en internet](#)
- MILLARES, Yuri. "Senderos: Tiscamanita-Pájara. Entre dos vertientes y con un burro (II)". *Ruta Archipiélago* [en línea]. Enero 2006, n. 19, p. 6-7. [Fecha de consulta: julio 2022]. [Disponible en internet](#)
- MILLARES, Yuri. "Senderos: Vueltas de Taganana. Por la ruta de guanches y colonos azucareros". *Ruta Archipiélago* [en línea]. Noviembre 2005, n. 17, p. 6-7. [Fecha de consulta: julio 2022]. [Disponible en internet](#)
- MILLARES, Yuri. "De Tuineje a Tiscamanita entre una montaña y un volcán". *Pellagofio* [en línea]. Octubre 2006, n. 25 (1ª época). [Fecha de consulta: agosto de 2022]. [Disponible en internet.](#)
- MILLARES, Yuri. "Viñátigos centenarios en la selva que producía vidrio". *Pellagofio* [en línea]. Marzo 2008, n. 39 (1ª época). [Fecha de consulta: agosto de 2022]. [Disponible en internet.](#)
- MILLARES, Yuri. "Zumbidos en la ruta del tajinaste azul". *Pellagofio* [en línea]. Mayo 2007, n. 32 (1ª época). [Fecha de consulta: agosto de 2022]. [Disponible en internet.](#)
- MIRANDA VALERÓN, Jorge; NARANJO RODRÍGUEZ, Rubén. "Rutas Canarias: Arguineguín". *Aguiro* [en línea]. Marzo 1996, n. 217, p. 1-2. [Fecha de consulta: septiembre de 2022]. [Disponible en internet](#)
- MORALES MARTÍN, Manuel. "Una excursión al Teide en septiembre de 1915". *Boletín de la Real Sociedad Económica de Amigos del País de Tenerife*. 2009, n. 7, p. 277 a 293.
- MORENO MEDINA, Claudio J. "Apuntes sobre las técnicas constructivas en los caminos de Gran Canaria". *El Museo Canario* [en línea]. 1995, n. 50, p. 309-331. [Fecha de consulta: agosto 2022]. [Disponible en internet](#)
- MORENO MEDINA, Claudio J. "Los caminos tradicionales en Canarias". *El Pajar: Cuaderno de Etnografía Canaria*. 2011, n. 29 (Ejemplar dedicado a: Los caminos tradicionales de Canarias), p. 4-20.

- MORENO MEDINA, Claudio J.; SANTANA SANTANA, Antonio. "El territorio y los caminos en Gran Canaria". En: MORALES PADRÓN, Francisco (coord. y presentación). *XII Coloquio de Historia Canario-americana (1996)* [en línea], t. I. Las Palmas: Cabildo Insular de Gran Canaria, 1998, p. 181-202. [Fecha de consulta: septiembre de 2022]. [Disponible en internet](#)
- NADAL, Paco. "Cómo hacer a pie el Camino Natural de Lanzarote". *1000 sitios que ver* [en línea]. 22 de junio de 2022. [Fecha de consulta: septiembre de 2022]. [Disponible en internet](#)
- NADAL, Paco. "Los Caminos Naturales de La Gomera (Canarias)". *1000 sitios que ver* [en línea]. 20 de junio de 2022. [Fecha de consulta: septiembre de 2022]. [Disponible en internet](#)
- NADAL, Paco. "Cómo hacer a pie los Caminos Naturales de La Palma (Canarias)". *1000 sitios que ver* [en línea]. 24 de junio de 2022. [Fecha de consulta: septiembre de 2022]. [Disponible en internet](#)
- NADAL, Paco. "Garajonay: senderismo por el Terciario". *El País* [en línea]. 28 de mayo 2022. [Fecha de consulta: septiembre de 2022]. [Disponible en internet](#)
- NAVARRO, Manuel A. "Admirando un cráter perfecto (la Caldera de Bandama, 1)". *Pellagofio* [en línea]. Enero 2007, n. 28 (1ª época). [Fecha de consulta: agosto de 2022]. [Disponible en internet](#).
- NAVARRO, Manuel A. "El Juncal-roque Mulato, aguas divertidas en un barranco enmarañado". *Pellagofio* [en línea]. Noviembre 2006, n. 26 (1ª época). [Fecha de consulta: agosto de 2022]. [Disponible en internet](#).
- NAVARRO, Manuel A. "Senderos: Barranco de la Mina. Por la senda del agua del Real". *Ruta Archipiélago* [en línea]. Enero 2005, n. 10, p. 4-5. [Fecha de consulta: julio 2022]. [Disponible en internet](#)
- NAVARRO, Manuel A. "Senderos: Cruz Grande-Maspalomas. Montañas y embalses de colores". *Ruta Archipiélago* [en línea]. Abril 2005, n. 13, p. 4. [Fecha de consulta: julio 2022]. [Disponible en internet](#)
- NAVARRO, Manuel A.; MILLARES, Yuri. "Senderos: La Goleta-Hoya de la Vieja. Viaje circular al roque Nublo". *Ruta Archipiélago* [en línea]. Abril 2004, n. 5, p. 4-5. [Fecha de consulta: julio 2022]. [Disponible en internet](#)
- NAVARRO, Manuel A.; MILLARES, Yuri. "Senderos: Tamadaba-Valle de Agaete. Vía prehispánica entre aldeas-cueva". *Ruta Archipiélago* [en línea]. Noviembre 2004, n. 8, p. 4-5. [Fecha de consulta: julio 2022]. [Disponible en internet](#)
- NIEBLA, José Enrique. "El camino de Los Aceviños de Hermigua". *El Pajar: Cuaderno de Etnografía Canaria*. 2011, n. 29 (Ejemplar dedicado a: Los caminos tradicionales de Canarias), p. 137-142.
- NÚÑEZ PESTANO, Juan Ramón; ARNAY DE LA ROSA, Matilde Mercedes. "Camino de Chasna". *El Pajar: Cuaderno de Etnografía Canaria*. 2004, n. 18, p. 9-15.
- "Objetivo: recuperar el camino de Las Lecheras". *elDiario.es* [en línea]. 17 de mayo de 2014. [Fecha de consulta: septiembre de 2022]. [Disponible en internet](#)
- PADILLA, Melchor. "Caminos reales de Tenerife". *Lo que las piedras cuentan* [en línea]. 1 de julio de 2013. [Fecha de consulta: septiembre de 2022]. [Disponible en internet](#)

- PADRÓN MARRERO, Jaime... [et al.]. "Inventario de caminos públicos del ayuntamiento de Valleseco". *El Pajar: Cuaderno de Etnografía Canaria*. 2011, n. 29 (Ejemplar dedicado a: Los caminos tradicionales de Canarias), p. 110-117.
- PAIS PAIS, Felipe Jorge. "El patrimonio arqueológico de La Palma: ideas para su protección, conservación y disfrute". *Anuario de Estudios Atlánticos* [en línea]. 2020, n. 66. [Fecha de consulta: septiembre de 2022]. [Disponible en internet](#)
- PATO, Silvia. "Los Caminos Naturales de las islas Canarias". *La Voz de Galicia* [en línea]. 26 de febrero de 2020. [Fecha de consulta: septiembre de 2022]. [Disponible en internet](#)
- "Pautas para diseñar proyectos de senderos accesibles". *Revista Integración* [en línea]. Julio 2022. [Fecha de consulta: septiembre de 2022]. [Disponible en internet](#)
- PELLITERO LORENZO, Néstor José. "Los caminos de La Palma: aspectos generales sobre su importancia". *El Pajar: Cuaderno de Etnografía Canaria*. 2011, n. 29 (Ejemplar dedicado a: Los caminos tradicionales de Canarias), p. 128-137.
- PÉREZ CARBALLO, Miguel. "Desaparición de un tramo del camino real más importante de Tenerife: el tradicional anillo insular". *Makaronesia: Boletín de la Asociación de Amigos del Museo de Ciencias Naturales de Tenerife* [en línea]. 2006, n. 8, p. 122-127. [Fecha de consulta: septiembre de 2022]. [Disponible en internet](#)
- PÉREZ BENÍTEZ, Juan. "Telde presume de 100 kilómetros de senderos". *Canarias7* [en línea]. 24 de abril 2022. [Fecha de consulta: septiembre de 2022]. [Disponible en internet](#)
- PÉREZ, Gloria. "La accesibilidad al patrimonio natural: El sendero de Agua García". En: *XIV Simposio sobre Centros Históricos y Patrimonio Cultural de Canarias* (San Cristóbal de La Laguna. 3, 4 y 5 de noviembre de 2011). 2011, p. 177-183.
- QUINTANA ANDRÉS, Pedro C.; EXPÓSITO LORENZO; María Gloria. "Caminos, vías y senderos en Gran Canaria durante la Edad Moderna". *El Pajar: Cuaderno de Etnografía Canaria*. 2011, n. 29 (Ejemplar dedicado a: Los caminos tradicionales de Canarias), p. 53-60.
- RABAJ, Amelie. "Senderos: Montaña Blanca-Pico del Teide. Siete ascensiones para soñar". *Ruta Archipiélago* [en línea]. Marzo 2005, n. 12, p. 4. [Fecha de consulta: julio 2022]. [Disponible en internet](#)
- RAMÍREZ ALEMÁN, Ronald. "El Barranco Real y los caminos rurales se benefician del Corredor Paisajístico". *Canarias7* [en línea]. 1 de diciembre 2021. [Fecha de consulta: septiembre de 2022]. [Disponible en internet](#)
- RAMÍREZ ALEMÁN, Ronald. "El Camino de la Casa de La Campana, una senda histórica que vuelve a ser transitable". *Canarias7* [en línea]. 7 de diciembre 2021. [Fecha de consulta: septiembre de 2022]. [Disponible en internet](#)
- RAMÓN OJEDA, Antonio A. ... [et al.]. "Propuesta metodológica para la confección de Guías patrimoniales: El ejemplo de Santa Lucía de Tirajana (Gran Canaria, España)". *Pasos: Revista de Turismo y Patrimonio Cultural* [en línea]. 2018, v. 16, n. 1, p. 87-98. [Fecha de consulta: septiembre de 2022]. [Disponible en internet](#)
- "Reabre la Ruta de los Volcanes de La Palma". *Expansión* [en línea]. 17 mayo 2022. [Fecha de consulta: septiembre de 2022]. [Disponible en internet](#)

- RODRÍGUEZ BERRIEL, Andrés. "De la toponimia cambiante de Morro al cielo de Jandía". *Pellagofio* [en línea]. Octubre 2007, n. 34 (1ª época). [Fecha de consulta: agosto de 2022]. [Disponible en internet](#)
- RODRÍGUEZ FARIÑA, Agustín. "Algunas connotaciones sobre los antiguos caminos de La Palma". *El Pajar: Cuaderno de Etnografía Canaria*. 2011, n. 29 (Ejemplar dedicado a: Los caminos tradicionales de Canarias), p. 118-127.
- RODRÍGUEZ-FIGUEROA SÁNCHEZ, Carlos A. "Santiago del Teide a través de mi mochila. Ruta Jacobea-Tinerfeña. Ruta tradicional y especial". *Chinyero: revista histórico-cultural de la Villa de Santiago del Teide*. 2005, n. 4, p. 433-449.
- RODRÍGUEZ-FIGUEROA SÁNCHEZ, Carlos A; GORRÍN MARTEL, Mónica A. "Santiago del Teide a través de mi mochila. La ruta de los pueblos". *Chinyero: revista histórico-cultural de la Villa de Santiago del Teide*. 2014, n. 5, p. 359-366.
- ROZAS, Yazmina. "La Laguna apuesta por la recuperación de su Cañada". *Diario de Avisos* [en línea]. 14 de febrero de 2022. [Fecha de consulta: septiembre de 2022]. [Disponible en internet](#)
- "Ruta de Siete Cañadas: un paseo a los pies del Pico Teide". *elDiario.es* [en línea]. 3 de octubre de 2019. [Fecha de consulta: septiembre de 2022]. [Disponible en internet](#)
- SÁNCHEZ, Antonio; PERERA, María Antonia; GONZÁLEZ, Alejandro. "Itinerario patrimonial por el Macizo de Famara: ruta natural y cultural a Valle Grande y Valle Chico". En: ACOSTA GUERRERO, Elena (coord.). *XXII Coloquio de Historia Canario-americana (2016)* [en línea]. 2017, p. 1432-1446. [Fecha de consulta: julio 2022]. [Disponible en internet](#)
- SÁNCHEZ PERERA, Sixto. "Caminos de "Mudada" al Valle del Golfo". *El Pajar: Cuaderno de Etnografía Canaria*. 2011, n. 29 (Ejemplar dedicado a: Los caminos tradicionales de Canarias), p. 143-153.
- SÁNCHEZ QUILES, Raúl. "Una ruta sin prisas del Bollullo al Teide". *El Día* [en línea]. 12 de julio 2021. [Fecha de consulta: septiembre de 2022]. [Disponible en internet](#)
- SÁNCHEZ VALERÓN, Rafael. "Caminos históricos en el sureste de Gran Canaria: Camino de la Madera y Camino del Conde". *El Pajar: Cuaderno de Etnografía Canaria*. 2011, n. 29 (Ejemplar dedicado a: Los caminos tradicionales de Canarias), p. 61-72.
- SANTANA, Ana. "Canarias organiza marchas contra el abandono de sus caminos históricos". *elDiario.es* [en línea]. 2 de abril de 2022. [Fecha de consulta: septiembre de 2022]. [Disponible en internet](#)
- SANTANA SANTANA, Antonio... [et al.]. "La red de caminos tradicionales de Fuerteventura: bases geográficas para su estudio". *VII Jornadas de Estudios Sobre Lanzarote y Fuerteventura (18-22 de septiembre 1995)*. 1996, t. II, p. 141-161. [Fecha de consulta: septiembre de 2022]. [Disponible en internet](#)
- "Santiago del Teide, caminando. Por las cumbres de Tamaimo: las huertas de Guama y Ninfa". *Chinyero: revista histórico-cultural de la Villa de Santiago del Teide*. 2002, n. 1 (tercera edición), p. 195-203.
- "Santiago del Teide, a través de mi mochila. De las cuevas de Sámara a Valle de Arriba por el Chinyero". *Chinyero: revista histórico-cultural de la Villa de Santiago del Teide*. 1992, n. 2, p. 337-348.

- "Santiago del Teide a través de mi mochila: de Ruigómez a Arguayo por la montaña de Bilma". *Chinyero: revista histórico-cultural de la Villa de Santiago del Teide*. 1996, n. 3, p. 401-416.
- "Las siete mejores rutas de senderismo de Tenerife". *Diario de Avisos* [en línea]. 10 de enero 2022. [Fecha de consulta: septiembre de 2022]. [Disponible en internet](#)
- "Siete planes para explorar el Parque Rural de Anaga". *elDiario.es* [en línea]. 29 de junio de 2020. [Fecha de consulta: septiembre de 2022]. [Disponible en internet](#)
- STRAUB, Gerlinde... [et al.]. "La recuperación de un tramo del camino viejo de Candelaria a través del cultivo de centeno: Un proyecto de vinculación etnográfico en el barrio de El centenero". *El Pajar: Cuaderno de Etnografía Canaria*. 2009, n. 27, p. 41-47.
- SUÁREZ FRANCISCO, Samuel J. ... [et al.]. "Geoturismo urbano en Vilaflor de Chasna (Tenerife, Canarias, España)". En: ACOSTA GUERRERO, Elena (coord.). *XXIV Coloquio de Historia Canario-americana* (2018) [en línea]. 2021, p. 1-18. [Fecha de consulta: septiembre de 2022]. [Disponible en internet](#)
- SUÁREZ MORENO, Francisco. "Los caminos del poniente de Gran Canaria: (1800-1960)". *El Pajar: Cuaderno de Etnografía Canaria*. 2011, n. 29 (Ejemplar dedicado a: Los caminos tradicionales de Canarias), p. 89-100.
- "Tamadaba de arriba abajo: guía del parque natural más salvaje de Gran Canaria". *elDiario.es* [en línea]. 3 de junio de 2022. [Fecha de consulta: septiembre de 2022]. [Disponible en internet](#)
- TORRES NEGRÍN, Paula. "La recuperación de antiguas vías pecuarias y su incidencia socioterritorial en Tenerife: La Cañada Lagunera". *La Laguna: Universidad de La Laguna, Geografía y Ordenación del Territorio* [en línea]. 2017, 49 p. [Fecha de consulta: septiembre de 2022]. [Disponible en internet](#)
- "Tres rutas de Canarias estrenan la novedosa Bandera Sendero Azul". *elDiario.es* [en línea]. 26 de mayo 2022. [Fecha de consulta: septiembre de 2022]. [Disponible en internet](#)
- "Un paseo por Chinyero: la última de las erupciones volcánicas de la isla de Tenerife". *elDiario.es* [en línea]. 16 de marzo de 2021. [Fecha de consulta: septiembre de 2022]. [Disponible en internet](#)
- "Una excursión al Parque Rural de Teno: la trastienda hermosa de Tenerife". *elDiario.es* [en línea]. 21 de enero de 2021. [Fecha de consulta: septiembre de 2022]. [Disponible en internet](#)
- "Una ruta para conocer lo mejor del Parque Rural de Anaga". *elDiario.es* [en línea]. 28 de mayo de 2022. [Fecha de consulta: septiembre de 2022]. [Disponible en internet](#)
- "Una ruta por la costa norte de Fuerteventura". *elDiario.es* [en línea]. 24 de abril de 2022. [Fecha de consulta: septiembre de 2022]. [Disponible en internet](#)
- "Visitar Guguy: guía para ver el aspirante a parque nacional de Gran Canaria". *elDiario.es* [en línea]. 17 de septiembre de 2022. [Fecha de consulta: septiembre de 2022]. [Disponible en internet](#)

PÁGINAS WEB (Selección)

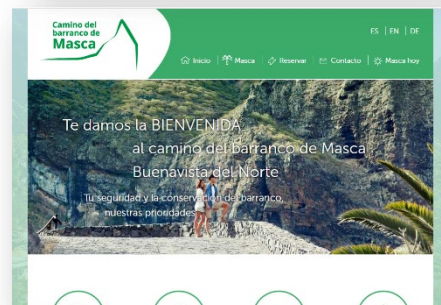
[ASOCIACIÓN AMIGOS DE LA CAÑADA](#)

[La Asociación nace para defender La Cañada como catalizador de los caminos desde el casco urbano hacia todo Tenerife, como un continuo desde las calles peatonales de los barrios hacia los senderos.]



[CAMINO DEL BARRANCO DE MASCA](#)

[El Camino del barranco de Masca inicia una experiencia piloto para valorar las medidas de regulación de acceso. Así, durante la experiencia piloto la única modalidad disponible es la de ascenso y descenso en un solo ticket.]



[CAMINO DE SANTIAGO GRAN CANARIA - GUÍA COMPLETA](#)

[El Camino de Santiago de Gran Canaria es más que una ruta de senderismo. En esta web recoge todo lo necesario para planificar el único camino reconocido fuera del continente.]



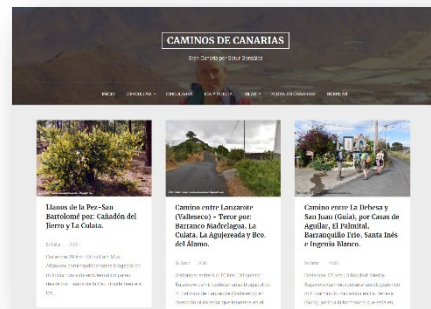
[CAMINO VIEJO DE CANDELARIA](#)

[El camino es una vía de comunicación con más de cinco siglos de historia que mantiene tramos con las tradicionales formas de construcción. Los cinco sectores mejor conservados han sido declarados Bien de Interés Cultural, con la categoría de sitio histórico.]



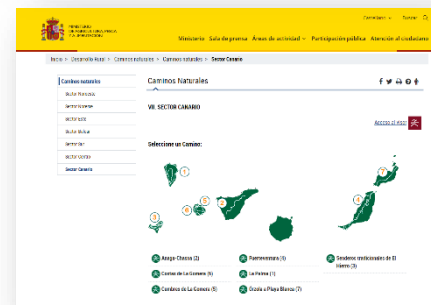
CAMINOS DE CANARIAS

[Blog de Satur González que recoge numerosa información e imágenes de diferentes rutas de senderismo del archipiélago.]



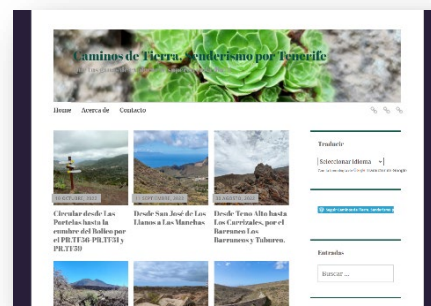
CAMINOS NATURALES - SECTOR CANARIAS

[El Ministerio de Agricultura, Pesca y Alimentación, desde el año 1993 viene desarrollando el Programa de Caminos Naturales.]



CAMINOS DE TIERRA. SENDERISMO POR TENERIFE

[Blog que contiene información muy completa sobre las diferentes rutas de senderismo en Tenerife.]



CENTRAL DE RESERVAS DE ACTIVIDADES EN LA NATURALEZA. CABILDO DE TENERIFE

[Sitio web del Cabildo de Tenerife donde se puede tramitar los permisos para las siguientes rutas: Recorrido a pie por el sendero de El Pijaral (Parque Rural de Anaga) y Recorrido a pie de sendero en la Zona de Exclusión de Monte de Aguirre (Parque Rural de Anaga).]



CINCO CAMINOS REALES EN GRAN CANARIA

[Blog dentro de la web de alojamientos Villa de Gran Canaria. Los caminos reales con los que cuenta Gran Canaria han sido rehabilitados en su totalidad en los últimos años...]



FEDERACIÓN INSULAR DE MONTAÑISMO DE TENERIFE – FIMT

[La Federación Tinerfeña de Montañismo está adscrita a la Federación Española de Deportes de Montaña y Escalada (FEDME) por medio de la Federación Canaria de Montañismo (FCM).]



FRANCISCO FARIÑA. DE SENDEROS Y CAMINOS...

[Blog del montañero Francisco Fariña, natural de Arafo, lleva años recorriendo los numerosos senderos y cuyos valores divulga en este blog.]



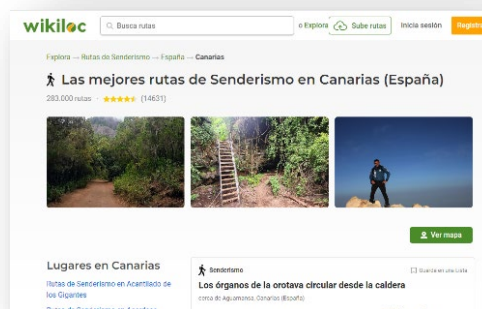
LA GAVETA VOLADORA

[Blog de viajes de Yolanda Afonso (Diplomada en Turismo por la Universidad de La Laguna) y Marcos Barrera (Técnico Superior en Guía, Información y Asistencia Turísticas) que cuenta con un apartado sobre rutas de senderismos de Canarias.]



LAS MEJORES RUTAS DE SENDERISMO EN CANARIAS. WIKILOC

[Wikiloc es una mashup donde se pueden almacenar y compartir rutas al aire libre georreferenciadas y puntos de interés de todo el mundo.]



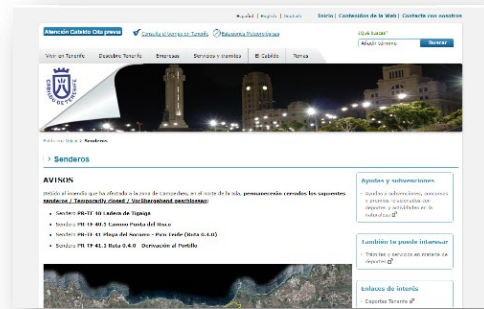
RED DE SENDEROS DE LA PALMA. CABILDO DE LA PALMA

[La Red de Senderos de La Palma recorre todo el territorio insular aprovechando los caminos tradicionales utilizados durante siglos por los habitantes de esta isla.]



RED DE SENDEROS DE TENERIFE. CABILDO DE TENERIFE

[La Red de Senderos de Tenerife cuenta con tres tipos de rutas: Sendero de Gran Recorrido (longitud superior a 50 kilómetros) Sendero de Pequeño Recorrido. (longitud entre 10 y 50 kilómetros) y Sendero Local (longitud menos de 10 kilómetros).]



RUTAS DE SENDERISMO EN LAS ISLAS CANARIAS. KOMOOT

[Komoot es la aplicación más utilizada de Europa para planificar rutas y de navegación al aire libre, pero también el punto de encuentro virtual de la mayor comunidad de amantes del ciclismo, el senderismo y el running.]



RUTAS A PIE POR FUERTEVENTURA. DESCUBRE FUERTEVENTURA

[El senderismo en Fuerteventura se ha convertido en los últimos tiempos en una alternativa al turismo de sol y playas. La isla dispone de más de 255 kilómetros de pistas aptas para aquellos que quieran disfrutar de una visión de diferente de la isla.]



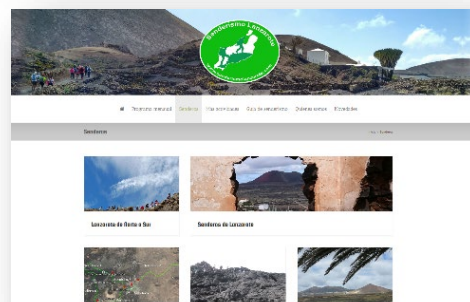
SENDERISMO EN GRAN CANARIA. LOCAL GUIDE GRAN CANARIA

[En Local Guide Gran Canaria te vamos a hablar de las rutas más bonitas de la isla. Por ejemplo, la de cómo llegar a Güigüi desde Tasartico y la del Barranco de Los Cernícalos.]



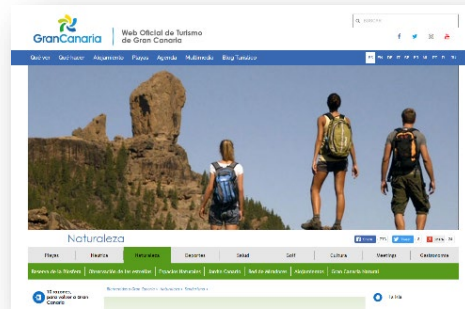
SENDERISMO LANZAROTE

[Senderismo Lanzarote es una organización cuyo principal objetivo es la puesta en valor de nuestro patrimonio ambiental, cultural, social e histórico en la isla de Lanzarote.]



[SENDERISMO. TURISMO DE GRAN CANARIA](#)

[La geografía isleña se halla surcada por una intrincada y singular red de vías pedestres que van desde fáciles pistas forestales, caminos reales o de herradura, hasta sendas o veredas reservadas para senderistas expertos.]



[SENDERISMO. TURISMO DE TENERIFE](#)

[Web oficial de Turismo de Tenerife que muestra las diferentes rutas para practicar senderismo que hay en la isla.]



[SENDEROS DE... LA GOMERA, EL HIERRO, LA PALMA Y GRAN CANARIA](#)

[Web gestionada por un particular que contiene información muy útil sobre los senderos disponibles en las islas de La Gomera, El Hierro, La Palma y Gran Canaria.]



[SENDEROS. TURISMO DE CANARIAS](#)

[Recorrer los senderos de las Islas Canarias, una de las mejores maneras de disfrutar de su paisaje lleno de contrastes. Además, la mayoría de los circuitos ofrecen la garantía y la tranquilidad de saber que han sido trazados por profesionales...]



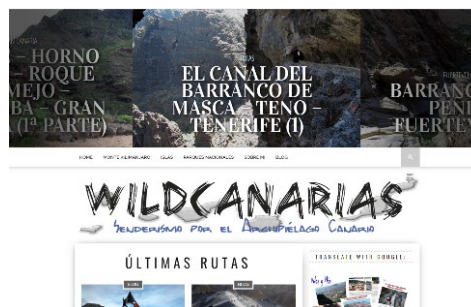
[VÍAS PECUARIAS DE GRAN CANARIA - ATLAS RURAL DE GRAN CANARIA](#)

[La forma en escudo de la isla de Gran Canaria, surcada de forma radial por barrancos e interfluvios (y lomos) establece física y territorialmente la disposición mayoritaria de los caminos.]



[WILD CANARIAS](#)

[Blog de Carlos Antolín Carruesco que recoge sus experiencias por diferentes rutas de senderismo del mundo con especial atención a las Islas Canarias.]



VIDEOS (Selección)

[AULAGA. SENDEROS DEL ATLÁNTICO. CAMINO DE JINAMA - EL HIERRO](#)

[Camino de Jinama, antigua ruta de transhumancia entre la meseta, parte alta de la isla, y el Valle del Golfo, donde se localizan los terrenos más fértiles.]



[AULAGA. SENDEROS DEL ATLÁNTICO. ENCRUCIJADA DEL NUBLO - GRAN CANARIA](#)

[Lugar sagrado para los antiguos aborígenes, el Nublo es hoy, uno de los lugares más visitados de Gran Canaria, no solo por lo que representa, también por su singularidad y belleza.]



[AULAGA. SENDEROS DEL ATLÁNTICO. NACIENTES DE MARCOS Y CORDERO - LA PALMA](#)

["Camino de agua" en La Palma. Uno de los senderos más bonitos de Canarias que recorre los Nacientes de Marcos y Cordero y la Reserva de la Biosfera de Los Tilos.]



[AULAGA. SENDEROS DEL ATLÁNTICO. RUTA DE LA PLATA - GRAN CANARIA](#)

[Antiguo camino que une el norte y el sur de la isla, que pasa por un gran parque natural desde el que se contemplan las mejores vistas del Roque Nublo y la Caldera de Tirajana.]



[AULAGA. SENDEROS DEL ATLÁNTICO. RUTA DE LOS VOLCANES - LA PALMA](#)

[La Ruta de los Volcanes, en la isla de La Palma, con una longitud de 28 km, discurre por terreno de lavas, cenizas y bombas volcánicas.]



[BARRANCO DE AFUR Y PLAYA TAMADISTE](#)

[El Barranco de Afur guarda algunos secretos como el bosque de sauces, las charcas con anguilas y la Playa Tamadiste o Tamadite, un lugar ideal donde perderse.]



[EL BARRANCO DE BADAJOZ](#)

[“Tenerife desconocida” visita el famoso barranco de Badajoz, en Güimar. Al principio íbamos solo a investigar las galerías de agua, pero este lugar nos asombró con su belleza y sorpresas.]




[EL CAMINO DE SAN FELIPE, CAMINO REAL DEL NORTE DE GRAN CANARIA](#)

[En San Felipe es donde se puede ver y recorrer el tramo mejor conservado del histórico Camino Real del Norte. Se trata del histórico camino que unía los municipios de Santa María de Guía y Gáldar con Las Palmas de Gran Canaria.]



[EL CAMINO DE SANTIAGO DE GRAN CANARIA - UN RECORRIDO PREHISTÓRICO](#)

[Javier Velasco (Doctor en Historia, Arqueólogo y Técnico Superior del Servicio de Patrimonio Histórico del Cabildo de Gran Canaria), nos cuenta cuáles son los yacimientos prehistóricos que se encontrará el peregrino a lo largo de todo el Camino de Santiago de Gran Canaria.]



CAMINO DE SANTIAGO ENTRE VOLCANES

[Reportaje documental que muestra la relación de Canarias con la devoción jacobea y la peregrinación a los templos dedicados a Santiago el Mayor, evangelizador de Hispania...]



LOS CAMINOS

[Tenerife contó en el pasado con una red de caminos que permitía comunicar los diferentes pueblos de la isla. Estas vías podían ser caminos reales o ser caminos o senderos tradicionales, de naturaleza local.]




CAMINOS NATURALES DE ESPAÑA: CANARIAS

[Paco Nadal recorre tres de los Caminos Naturales que hay en Canarias. Los Caminos Naturales son una red de senderos para hacer a pie o en bici que existe en España desde hace mucho tiempo.]



HACIA LAS CANTERAS DEL VALLE TAHODIO EN ANAGA

[Desde el bosque de Anaga vamos en busca de estas majestuosas Canteras de Tahodio, de tosca roja y de casi 100 metros de altura a través de este apasionante sendero.]



RED INSULAR DE SENDEROS DE GRAN CANARIA

[A través de una extensa red de senderos y caminos reales, Gran Canaria propone a los amantes de la Naturaleza surcar serpenteantes barrancos e impresionantes cráteres provocados por la erosión volcánica.]



[RUTA BARRANCO DE MASCA: EL PARAÍSO DEL SENDERISMO](#)

[Una preciosa ruta para disfrutar y descubrir uno de los parajes más excepcionales y visitados de la isla de Tenerife, el Barranco de Masca. Un lugar donde los tamaños son relativos y donde la naturaleza brilla con luz propia.]



[LA RUTA DE LAS VENTANAS DE GÜÍMAR](#)

[“Tenerife Desconocida” visita la famosa ruta de las Mil Ventanas de Güímar, un lugar de difícil acceso que sin duda se convierte en uno de los más espectaculares de Tenerife.]



[LA RUTA DE LOS GUARDIANES CENTENARIOS Y LAS CUEVAS DE TOLEDO](#)

[“Tenerife Desconocida” en esta ocasión visita un sendero en Aguagarcía, Los Guardianes Centenarios, unos viñátigos que tienen varios cientos de años de edad.]




[SENDEROS LA PALMA](#)

[La Isla Bonita es conocida por sus rutas ancestrales, pues durante mucho tiempo sus habitantes no contaban con más medios de transporte que sus pies o animales como el burro. Hoy en día estas rutas se han convertido en senderos de referencia que transcurren por sus 706 km².]



[SENDERO “LAS LECHERAS”: TRAS LAS HUELLAS DEL PASADO](#)

[El sendero "las Lecheras" es una ruta de gran valor paisajístico entre caminos, pistas y veredas poco transitadas donde la historia, la tradición y la naturaleza van cogidas de la mano.]



TEIDE - DE PARQUE EN PARQUE. RUTA DE LAS SIETE CAÑADAS

[Esta ruta es un tramo del antiguo Camino de Chasna, usado desde la época prehispánica para cruzar del norte al sur de la isla. Se trata de un sendero llano con pocas subidas o bajadas que recorre un gran tramo de la pared interior del Circo de las Cañadas.]

