

Santa Lucía y San Bartolomé de Tirajana




“Deja que tu corazón viaje ligero. Porque lo que traigas contigo se convierte en parte del paisaje”.

Bishop, Anne. Escritora americana.


*El Centro de Documentación de Canarias y América (CEDOCAM), ubicado en La Laguna, presenta su nuevo monográfico con el título **Santa Lucía y San Bartolomé de Tirajana**.*

El municipio de Santa Lucía de Tirajana, que cuenta con dos zonas diferenciadas: la zona costera y las medianías, es el tercero más poblado de la isla de Gran Canaria. La villa de San Bartolomé de Tirajana es el municipio más extenso de Gran Canaria. En él se encuentra Maspalomas, localidad donde se ha desarrollado el principal núcleo turístico de la isla. En este monográfico podrán encontrar una selección bibliográfica y documental (monografías, artículos, separatas...) así como páginas web y vídeos sobre estos bellos municipios.


BIBLIOGRAFÍA DEL CEDOCAM (Selección)




Aldai, A. (fotografía), Herrera Piqué, A. (textos), Neunzig, Willy, Kreutzer, Martin, Martínez, J. (traductores). (1997). **Maspalomas: San Bartolomé de Tirajana**. Ayuntamiento de San Bartolomé de Tirajana.




Alduán Guerra, M, Guedes González, P., Viera González, D. (2019). **La lucha por las escuelas de El Matorral: el triunfo de la unidad y la solidaridad (14 enero 1975)**. Beginbook Ediciones.




Arbelo Curbelo, A. (1988). **Tirajana, Maspalomas, Costa Canaria: espacio de salud**. Fundación mutua Guanarteme.




Benavides Gelabert, A. (2006). **Estudio geomorfológico para el análisis de peligrosidad y riesgo por deslizamientos en la Depresión de Tirajana (Gran Canaria) aplicando los sistemas de información geográfica**. Casa de Colón.



Bolaños Domínguez, S. (2006). **Los años de la ilusión: el cambio democrático en el municipio de Santa Lucía (1979-1983) y sus antecedentes**. Anoart.




Casariego Ramírez, J. y Ley Bosch, P. **La exploración urbanística de los barrancos: Santa Lucía de Tirajana: propuestas para el barranco de Tirajana.** (2003). Universidad de Las Palmas de Gran Canaria. Ayuntamiento de Santa Lucía.




Chil Y Naranjo, G. (2004). **Gregorio Chil y Naranjo: miscelánea.** Universidad de Las Palmas de Gran Canaria. Real Sociedad Económica de Amigos del País de Gran Canaria.




X Simposio sobre Centros Históricos y Patrimonio Cultural de Canarias: Gáldar, 2006. (2006). C.I.C.O.P.




Hernández Calvento, L. (2006). **Diagnóstico sobre la evolución del sistema de dunas de Maspalomas: (1960-2000).** Cabildo de Gran Canaria. Casa de Colón.



Herrera Piqué, A. (textos), Franco López, P. J. (fotografía). (1998). **Maspalomas antier.** Ayuntamiento de San Bartolomé de Tirajana, Concejalía de Turismo.




Lomoschitz Mora-Figueroa, A. (1999). **La depresión del barranco de Tirajana, Gran Canaria**. Cabildo de Gran Canaria.




Marrero Díaz, O. y Montelongo Parada, V. (1995). **Caminos reales de Gran Canaria**. Cabildo Insular de Gran Canaria.




Martínez Martínez, J., Casas Ripoll, D., Álvarez Espejo, R. (2006). **Las formaciones dunares de la isla de Gran Canaria**. Universidad de Las Palmas de Gran Canaria.



Martínez Martínez, J., Carpio Matisan, P., Gómez Llorente, M., Hernández S., Mena Esteva, T. (1986). **Las dunas de Maspalomas: geología e impacto del entorno**. Cabildo Insular.




Martín Plasencia, N. R. (1999). **Maspalomas, pioneros del turismo**. Idea.




Martín Santiago, F. E. (2006). **El conocimiento y la posesión, fundamentos del caciquismo en San Bartolomé de Tirajana a través de las fuentes documentales (s. XIX): con análisis de fuentes documentales y discursos sobre su necesidad**. Anroart.



Monzón Santana, A. (2006). **Descubriendo Gran Canaria: 30 rutas a pie**. Colectivo Turcón-Ecologistas en Acción.



Mora Morales, M. (1995). **Los espacios naturales de Gran Canaria: con informaciones, planos y legislación actualizada**. Globo,



Viera González, D. (2022). **Club Deportivo Tablero: la historia de un club, de un pueblo**. Beginbook.

Artículos (Selección) - Fecha de acceso 25/06/2026

Álvarez Pérez, J., Sugo, R., Serra-Majem, L. (2007). Potencial cariogénico: dieta de preescolares del municipio de Santa Lucía de Tirajana. *Revista española de nutrición comunitaria*, 13(2), 69-81. [Disponible en internet](#)

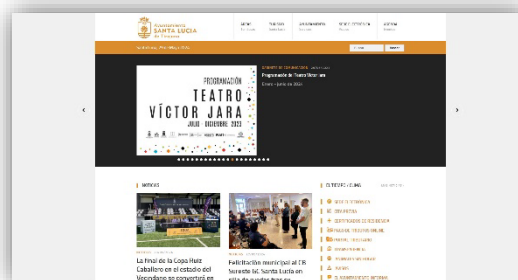
- Arbelo Curbelo, A. (1986). Estudio de la demografía sanitaria del municipio de San Bartolomé de Tirajana (1585-1981). *Anuario de Estudios Atlánticos*, (32), 391-413. [Disponible en internet](#)
- Concepción Rodríguez, J. (2003). Reactivación económica, poblamiento y patrimonio religioso en Gran Canaria en el período de 1850-1910 (Santa Lucía de Tirajana e Ingenio). *El Museo Canario*, (58), 71-135. [Disponible en internet](#)
- Cuenca Sanabria, J. (1997). Carta arqueológica del término municipal de San Bartolomé de Tirajana. *El Museo Canario*, (52), 57-166. [Disponible en internet](#)
- García Del Toro, J. J. (2016). Evolución de la imagen turística a través de la fotografía histórica. *Cartas Diferentes: Revista Canaria de Patrimonio Documental*, (12), 205-218. [Disponible en internet](#)
- García López, F. (2002). Una aproximación al cultivo del olivo en Santa Lucía de Tirajana: Gran Canaria. *El Pajar: cuaderno de etnografía canaria*, (13), 66-69. [Disponible en internet](#)
- Grimón González, P. M. (2007). Palmerales de Santa Lucía de Tirajana. *El Pajar: cuaderno de etnografía canaria*, (24), 53-61. [Disponible en internet](#)
- Guedes González, P. (2021). Amurga, el santuario perdido de Tirajana. En E. Acosta Guerrero, Elena (coord.), *XXIV Coloquio de Historia Canario-Americana* (pp. 1-25). Cabildo Insular de Gran Canaria. [Disponible en internet](#)
- Jiménez Brobeil, S. y García Sánchez, M. (1990). Restos humanos de la necrópolis de Arteara. *Anuario de Estudios Atlánticos*, (36), 517-534. [Disponible en internet](#)
- Máyer Suárez, P. L. (2006). Lluvias e inundaciones en los Centros Turísticos de Gran Canaria: el caso de San Bartolomé de Tirajana. *Investigaciones Geográficas* (41), 155-174. [Disponible en internet](#)
- Méndez Gómez, S. (2016). “Que los morenos de San Bartolomé de Tirajana se quejan”. Una perspectiva comparada sobre religiosidad, sociabilidad y resistencias en las cofradías de negros de Cuba y Canarias a inicios del siglo XIX. En Elena Acosta Guerrero (coord.), *XXI Coloquio de Historia Canario-Americana* (pp. 1-16). Cabildo Insular de Gran Canaria. [Disponible en internet](#)
- Montesdeoca Zamora, R. D. (2005). Datos de la pervivencia en la tradición oral de Santa Lucía de Tirajana del romancero infantil. *Vector plus: miscelánea científico-cultural*, (25), 47-54. [Disponible en internet](#)
- Moreno Benítez, M. A., Álvarez Pérez, J. (2020). De la negación al olvido de los Riscos Sagrados de Umiaya. Apuntes para la recuperación de su memoria. *Anuario de Estudios Atlánticos*, (66), 1-31. [Disponible en internet](#)
- Moreno Benítez, M. A. (2017). Un día cualquiera en La Fortaleza. Resultados de las intervenciones arqueológicas 2015-2016 (Santa Lucía de Tirajana). En Elena Acosta

- Guerrero (coord.), *XXII Coloquio de Historia Canario-Americana* (pp. 1-9). Cabildo Insular de Gran Canaria. [Disponible en internet](#)
- Ojeda, A. R., González Morales, A., Moreno Medina, C. (2018). Propuesta metodológica para la confección de Guías patrimoniales. El ejemplo de Santa Lucía de Tirajana. *Pasos: Revista de Turismo y Patrimonio Cultural*, 16 (1), 87-98. [Disponible en internet](#)
- Quintana Cárdenes, F. (1998). Lugarejo (las últimas loceras). *El Pajar: cuaderno de etnografía canaria*, (4), 39-41. [Disponible en internet](#)
- Robayna Vega, G. (2006). Juan Ramírez, la memoria de unas manos. *El Pajar: cuaderno de etnografía canaria*, (22), 119-122. [Disponible en internet](#)
- Rodríguez Calleja, J. E. (2018). La ilegitimidad en Tirajana durante el siglo XVII. En Elena Acosta Guerrero (coord.). *XXIII Coloquio de Historia Canario-Americana* (pp. 1-13). Cabildo Insular de Gran Canaria. [Disponible en internet](#)
- Schlueter Caballero, R. (1977-1979). Necrópolis de Arteara. *El Museo Canario*, (38-40), 101-105. [Disponible en internet](#)
- Schlueter Caballero, R. (1993). Síntesis bibliográfica realizada sobre los túmulos troncocónicos de la Isla de Gran Canaria: la necrópolis de Arteara. *Boletín Millares Carlo*, (12), 129-151. [Disponible en internet](#)
- Schlueter Caballero, R. (2009). La Fortaleza Santa Lucía de Tirajana: investigación arqueológica. *Boletín Millares Carlo*, (28), 31-68. [Disponible en internet](#)
- Simancas Cruz, M., Ledesma González, O. (2017). El papel de los stakeholders en los procesos de gobernanza y renovación de las áreas turísticas de litoral. *Estudios y perspectivas en turismo*, 26(2), 348-369. [Disponible en internet](#)
- Vega Ruiz, R., Cuenca Sanabria, J., & Rivero, G. (2003). Nueva estación de grabados rupestres localizada en la necrópolis de Arteara, San Bartolomé de Tirajana. *Tabona: Revista de Prehistoria y de Arqueología*, (13), 119-136. [Disponible en internet](#)
- Vidal Matutano, P., Morales, J., Henríquez Valido, P., & Rodríguez Rodríguez, A. (2020). El uso de la madera en espacios de almacenamiento colectivos: análisis xilológico y antracológico de los silos prehispánicos (ca. 500 – 1500 d.C.) de La Fortaleza (Santa Lucía de Tirajana). *Vegueta: Anuario de la Facultad de Geografía e Historia*, (20), 469-489. [Disponible en internet](#)

PÁGINAS WEB (Selección)

[AYUNTAMIENTO SANTA LUCÍA](#)

[Web del Ayuntamiento de Santa Lucía de Tirajana.]



[AYUNTAMIENTO VILLA DE SAN BARTOLOMÉ](#)

[Web del Ayuntamiento de San Bartolomé de Tirajana, con enlaces a sus páginas de información administrativa o turismo.]



[CAMINO DE SANTIAGO GRAN CANARIA](#)

[Página institucional del Camino de Santiago de Gran Canaria, cuya primera etapa transcurre por el municipio de San Bartolomé de Tirajana: Maspalomas-Tunte.]



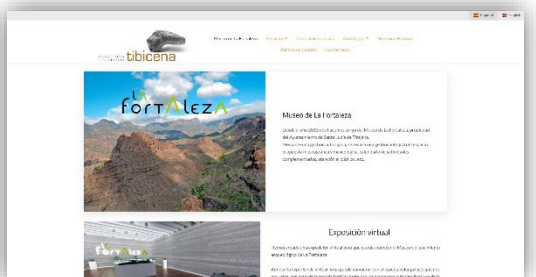
[CENTRO INTERPRETACIÓN SALINAS](#)

[Web de turismo de Canarias dedicada al Centro de Interpretación del Sitio Etnológico Salinas Punta de Tenefé, reconocidas como BIC en 2005. El museo se aloja en la antigua casa del salinero, en Pozo Izquierdo.]



[LA FORTALEZA](#)

[Página web de la empresa arqueológica Tibicena, que gestiona el Museo y sitio de La Fortaleza en Santa Lucía de Tirajana.]



[MANCOMUNIDAD DE MUNICIPIOS DE LAS MEDIANÍAS DE GRAN CANARIA](#)

[Página de la Mancomunidad de municipios de las medianías de Gran Canaria, entre los que se incluye San Bartolomé y cuyas singularidades los llevan a cooperar a través de una serie de actividades y servicios.]



[MUSEO DE LA ZAFRA](#)

[Sitio del Ayuntamiento de Santa Lucía de Tirajana dedicado al Museo de la Zafra, situado en Vecindario, que muestra aspectos relacionados con el cultivo y empaquetado del tomate en el municipio.]



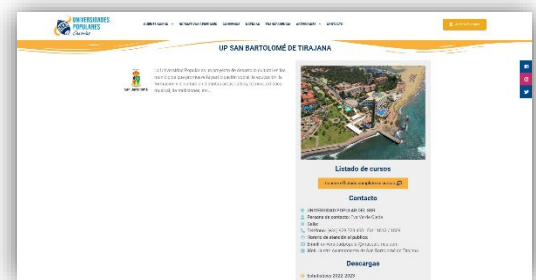
[MUSEO DEL GOFIO](#)

[Página web dentro del portal FEDAC con información, datos generales y descripción del Museo del Gofio, antiguo molino Pérez Gil, en Santa Lucía de Tirajana.]



[UP SAN BARTOLOMÉ DE TIRAJANA](#)

[Sección dedicada a información acerca de la Universidad Popular de San Bartolomé de Tirajana.]



VÍDEOS (Selección)


[JORNADAS PATRIMONIO HISTÓRICO](#)

[Vídeo de las I Jornadas de Patrimonio Histórico de San Bartolomé de Tirajana que tuvieron lugar en el Auditorio del Centro Cultural de Maspalomas en 2021.]



[MUJERES EMPAQUETADORAS DE TOMATES](#)

[Trailer del documental “Mujeres empaquetadoras de tomates” realizado por Lagarta Comunicación sobre las tomateras del sur de Gran Canaria.]



[SANTA LUCÍA INFORMA](#)

[Lista de reproducción del Canal de Youtube de RTV Tagoror Santa Lucía dedicada a la información diaria sobre el municipio.]



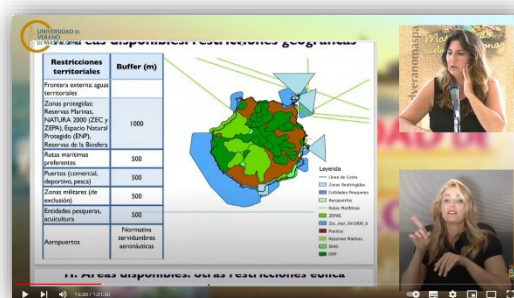
[UNA ARQUEOLOGÍA DE VÉRTIGO](#)

[Vídeo del Museo de La Fortaleza que formó parte de la exposición clausurada en 2022, “La Fortaleza, en busca del tiempo perdido” y que reúne imágenes aéreas el sitio arqueológico y de los trabajos realizados en la cima.]



[UNIVERSIDAD DE VERANO DE MASPALOMAS](#)

[Conferencia de la 29ª Universidad de Verano de Maspalomas titulada “Descarbonizar Gran Canaria: Los retos del almacenamiento”.]



[YACIMIENTOS ARQUEOLÓGICOS EN CANARIAS](#)

[Reportaje de la Televisión Canaria sobre yacimientos arqueológicos en Canarias, entre los que se habla del Barranco de Balos en Santa Lucía de Tirajana.]

